TUMAČ ZNAKOVLJA

- GRANICA ŽUPANIJE
- GRANICA GRADA
- GRANICA KATASTARSKE OPĆINE
- GRANICA NASELJA

OGRANIČENJA OD OBALNE LINIJE

- 300m u moru i 1000 m na kopnu
- 100 m
- 50 m
- 25 m

izgrađeno / neizgrađeno
- GRAĐEVINSKO PODRUČJE NASELJA
- PLANIRANA PROMETNICA

kopneni dio / morski dio
- LUKA

GRAĐEVINSKA PODRUČJA IZVAN NASELJA

izgrađeno / neizgrađeno
- T — UGOSTITELJSKO-TURISTIČKE NAMJENE T1-HOTEL, T2-TURISTIČKO NASELJE, T5-AQUAPARK
- R2 — SPORTSKO-REKREACIJSKE NAMJENE - UREĐENA PLAŽA
- R3 — AKVATORIJ MORSKE PLAŽE

kopneni dio/morski dio
- PR — PRIVEZ

izgrađeno / neizgrađeno
- GOSPODARSKE NAMJENE
- SPORTSKO-REKREACIJSKE NAMJENE
- GROBLJA

PODRUČJA PRIMJENE PLANSKIH MJERA

- OBUHVAT UPU-a NA SNAZI
- OBUHVAT OBVEZNE IZRADE UPU-a
- OBUHVAT PP NP KRKA
- NEUREĐENO GRAĐEVINSKO PODRUČJE

5-8-1-116-9 Đevrske

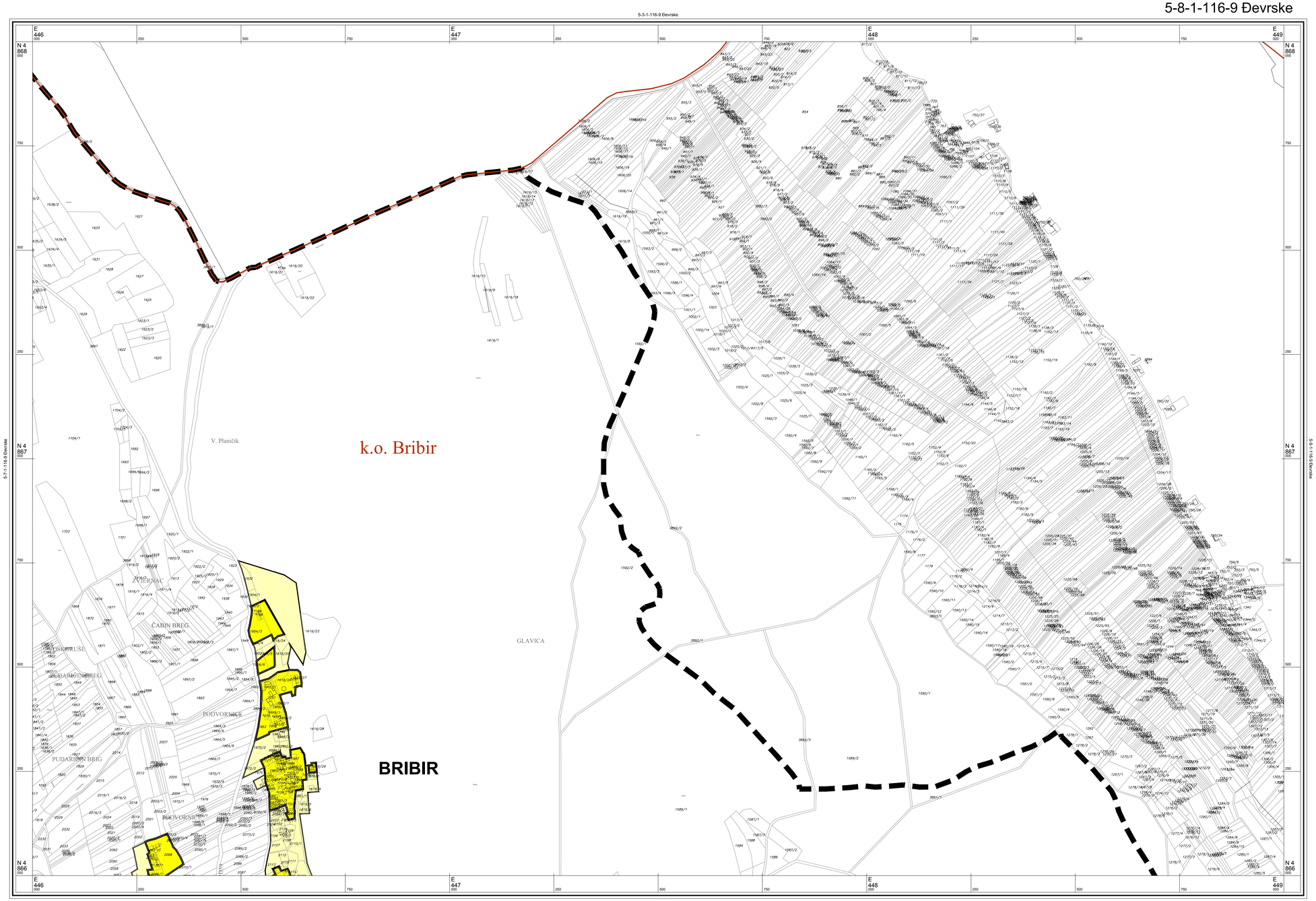

5-13-1-116-9 Đevrske
Aerofotogrametrijsko snimanje: 2015. god.

© Državna geodetska uprava Republike Hrvatske

Izradba: Zavod za fotogrametriju d.d., Zagreb

Šibensko - kninska županija

GRAD SKRADIN

PROSTORNI PLAN UREĐENJA

Izmjene i dopune III

4.3.

GRAĐEVINSKA PODRUČJA

SHEMA SEKCIJA

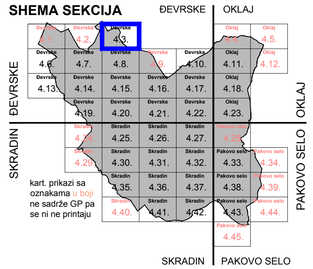

Mjerilo 1 : 5000

100 0 100 200 300 400 500m

S

Županija: ŠIBENSKO - KNINSKA ŽUPANIJA	
Jedinica lokalne samouprave: GRAD SKRADIN	
Naziv prostornog plana: PROSTORNI PLAN UREĐENJA - IZMJENE I DOPUNE III	
Broj plana: A-649	Faza izrade: PLAN
Naziv kartografskog prikaza: GRAĐEVINSKA PODRUČJA	
Broj kartografskog prikaza: 4.3.	Mjerilo kartografskog prikaza: 1:5000
Odluka o izradi prostornog plana: Službeni vjesnik Šibensko-kninske županije br. 5/16	Odluka predstavničkog tijela o donošenju prostornog plana: Službeni vjesnik Šibensko-kninske županije br. 14/18
Javna rasprava (datum objave): 4.5.2018. www.grad-skradin.hr 4.5.2018. www.mgipu.hr 4.5.2018. Sloboda Dalmacija	Javni uvid održan: 15. svibnja 2018. - 29.svibnja 2018.
Pečat tijela odgovornog za provođenje javne rasprave: M.P.	Odgovorna osoba: Josip Silov, dipl. ing. agr. ime, prezime i potpis
Mišljenje Zavoda sukladno članku 107. Zakona o prostornom uređenju (NN 153/13 i 65/17): Klasa: 350-02/16-01/28, Urbroj: 2182/1-15/2-18-4, Datum: 17.listopada 2018.	
Suglasnost Ministarstva sukladno članku 108. Zakona o prostornom uređenju (NN 153/13 i 65/17): Klasa: 350-02/18-11/37, Urbroj: 531-05-18-4, Datum: 21.studenog 2018.	
Pravna osoba koja je izradila plan: URBING, d.o.o. za poslove prostornog uređenja i zaštite okoliša, Zagreb, Av. V. Holjevca 20, tel/fax: 01/230-11-40, www. urbing.hr, e-mail: urbing@urbing.hr	
Pečat pravne osobe koja je izradila plan: URBING, d.o.o. ZAGREB M.P.	Odgovorna osoba: Darko Martinec, dipl. ing. arh. ime, prezime i potpis
Odgovorni voditelj: Ljiljana Doležal, ovl. arh. urb.	LJILJANA DOLEŽAL dipl.ing.arh. OVLAŠTENA ARHITEKTICA URBANISTICA A-U 253
Stručni tim u izradi Plana: Ljiljana Doležal, dipl. ing. arh. Darko Martinec, dipl. ing. arh.	Frane Dumandžić, mag. ing. arch. Maja Martinec Čunčić, dipl. ing. arh.
Pečat Gradskog vijeća: M.P.	Predsjednica Gradskog vijeća: Nadija Zorica, dipl.oec. ime, prezime i potpis
Istovjetnost ovog prostornog plana s izvornikom ovjerava: ime, prezime i potpis	Pečat nadležnog tijela: M.P.

TUMAČ ZNAKOVLJA

- GRANICA ŽUPANIJE
- GRANICA GRADA
- GRANICA KATASTARSKE OPĆINE
- GRANICA NASELJA

OGRANIČENJA OD OBALNE LINIJE

- 300m u moru i 1000 m na kopnu
- 100 m
- 50 m
- 25 m

izgrađeno / neizgrađeno
- GRAĐEVINSKO PODRUČJE NASELJA
- PLANIRANA PROMETNICA

kopneni dio / morski dio
- LUKA

GRAĐEVINSKA PODRUČJA IZVAN NASELJA

izgrađeno / neizgrađeno
- (T) UGOSTITELJSKO-TURISTIČKE NAMJENE T1-HOTEL, T2-TURISTIČKO NASELJE, T5-AQUAPARK
- (R2) SPORTSKO-REKREACIJSKE NAMJENE - UREĐENA PLAŽA
- (R3) AKVATORIJ MORSKE PLAŽE

kopneni dio/morski dio
- (PR) PRIVEZ

izgrađeno / neizgrađeno
- GOSPODARSKE NAMJENE
- SPORTSKO-REKREACIJSKE NAMJENE
- GROBLJA

PODRUČJA PRIMJENE PLANSKIH MJERA

- OBUHVAT UPU-a NA SNAZI
- OBUHVAT OBVEZNE IZRADE UPU-a
- OBUHVAT PP NP KRKA
- NEUREĐENO GRAĐEVINSKO PODRUČJE

5-11-1-116-9 Đevrske

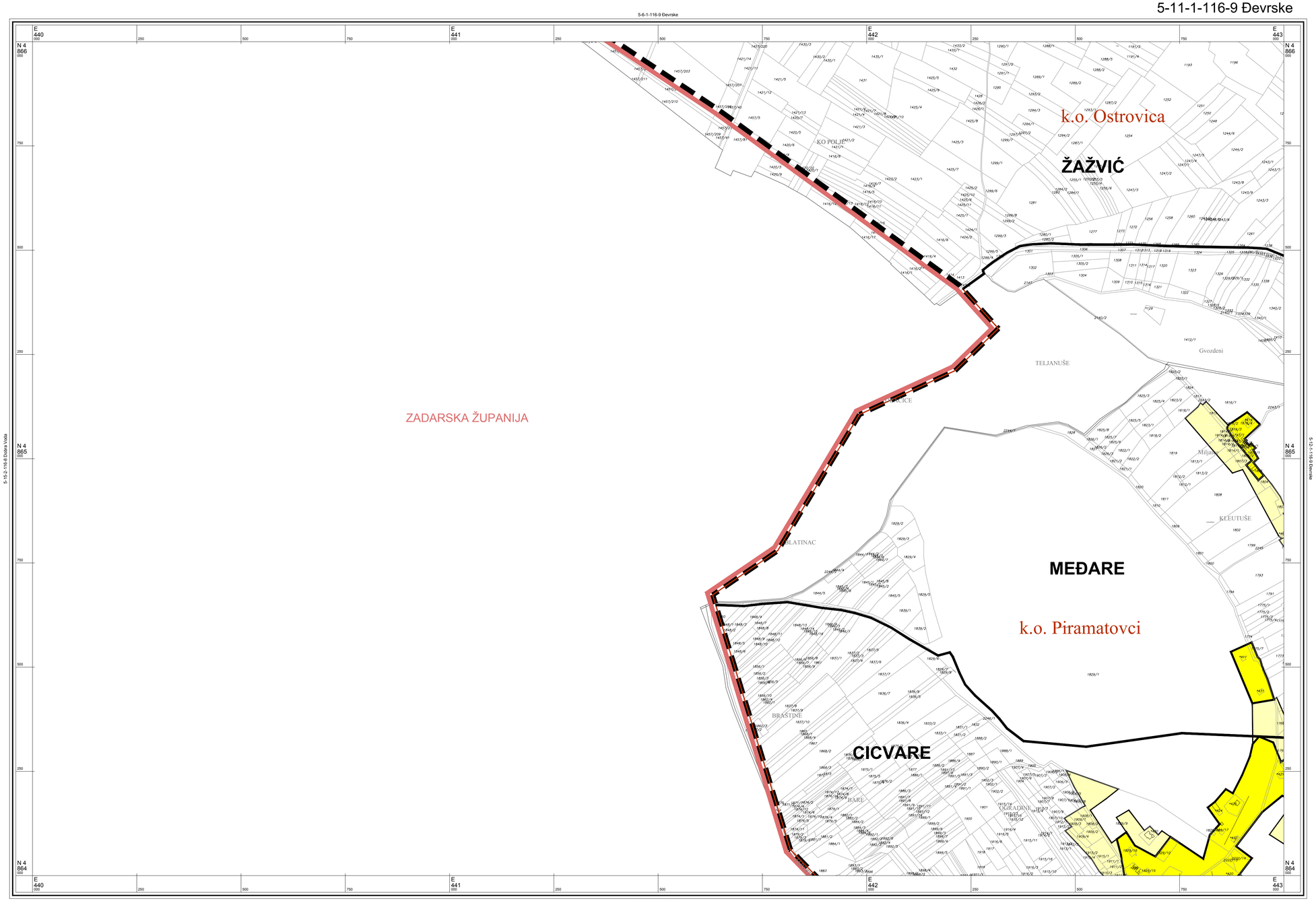

Aerofotogrametrijsko snimanje: 2015. god.

© Državna geodetska uprava Republike Hrvatske

Izradba: Zavod za fotogrametriju d.d., Zagreb

Šibensko - kninska županija

GRAD SKRADIN

PROSTORNI PLAN UREĐENJA

Izmjene i dopune III

4.6. GRAĐEVINSKA PODRUČJA

SHEMA SEKCIJA

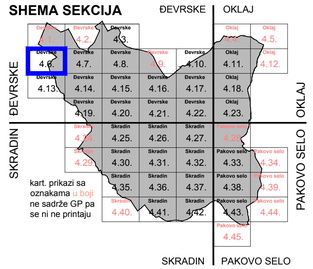

Mjerilo 1 : 5000

100 0 100 200 300 400 500m

S

Županija **ŠIBENSKO - KNINSKA ŽUPANIJA**	
Jedinica lokalne samouprave **GRAD SKRADIN**	
Naziv prostornog plana **PROSTORNI PLAN UREĐENJA - IZMJENE I DOPUNE III**	
Broj plana: **A-649**	Faza izrade: **PLAN**
Naziv kartografskog prikaza **GRAĐEVINSKA PODRUČJA**	
Broj kartografskog prikaza **4.6.**	Mjerilo kartografskog prikaza **1:5000**
Odluka o izradi prostornog plana: Službeni vjesnik Šibensko-kninske županije br. 5/16	Odluka predstavničkog tijela o donošenju prostornog plana: Službeni vjesnik Šibensko-kninske županije br. 14/18
Javna rasprava (datum objave): 4.5.2018. www.grad-skradin.hr 4.5.2018. www.mgipu.hr 4.5.2018. Slobodna Dalmacija	Javni uvid održan: 15. svibnja 2018. - 29.svibnja 2018.
Pečat tijela odgovornog za provođenje javne rasprave: M.P.	Odgovorna osoba: Josip Silov, dipl. ing. agr. ime, prezime i potpis
Mišljenje Zavoda sukladno članku 107. Zakona o prostornom uređenju (NN 153/13 i 65/17): Klasa: 350-02/16-01/29, Urbroj: 2182/1-15/2-18-4, Datum: 17.listopada 2018.	
Suglasnost Ministarstva sukladno članku 108. Zakona o prostornom uređenju (NN 153/13 i 65/17): Klasa: 350-02/18-11/37, Urbroj: 531-05-18-4, Datum: 21.studenog 2018.	
Pravna osoba koja je izradila plan: URB/ING, d.o.o. za poslove prostornog uređenja i zaštite okoliša, Zagreb, Av. V. Holjevca 20, tel/fax: 01/230-11-40, www. urbing.hr, e-mail: urbing@urbing.hr	
Pečat pravne osobe koja je izradila plan: URB/ING, d.o.o. ZAGREB M.P.	Odgovorna osoba: Darko Martinec, dipl. ing. arh. ime, prezime i potpis
Odgovorni voditelj: Ljiljana Doležal, ovl. arh. urb.	LJILJANA DOLEŽAL dipl.ing.arh. OVLAŠTENA ARHITEKTICA URBANISTICA A-U 253
Stručni tim u izradi Plana: Ljiljana Doležal, dipl. ing. arh. Darko Martinec, dipl. ing. arh.	Frane Dumandžić, mag. ing. arch. Maja Martinec Čunčić, dipl. ing. arh.
Pečat Gradskog vijeća: M.P.	Predsjednica Gradskog vijeća: Nadija Zorica, dipl.oec. ime, prezime i potpis
Istovjetnost ovog prostornog plana s izvornikom ovjerava: ime, prezime i potpis	Pečat nadležnog tijela: M.P.

TUMAČ ZNAKOVLJA

- GRANICA ŽUPANIJE
- GRANICA GRADA
- GRANICA KATASTARSKE OPĆINE
- GRANICA NASELJA

OGRANIČENJA OD OBALNE LINIJE

- 300m u moru i 1000 m na kopnu
- 100 m
- 50 m
- 25 m

izgrađeno / neizgrađeno
- GRAĐEVINSKO PODRUČJE NASELJA
- PLANIRANA PROMETNICA
- kopneni dio / morski dio: LUKA

GRAĐEVINSKA PODRUČJA IZVAN NASELJA

izgrađeno / neizgrađeno
- T — UGOSTITELJSKO-TURISTIČKE NAMJENE T1-HOTEL, T2-TURISTIČKO NASELJE, T5-AQUAPARK
- R2 — SPORTSKO-REKREACIJSKE NAMJENE - UREĐENA PLAŽA
- R3 — AKVATORIJ MORSKE PLAŽE
- kopneni dio/morski dio: PR — PRIVEZ

izgrađeno / neizgrađeno
- GOSPODARSKE NAMJENE
- SPORTSKO-REKREACIJSKE NAMJENE
- GROBLJA

PODRUČJA PRIMJENE PLANSKIH MJERA

- OBUHVAT UPU-a NA SNAZI
- OBUHVAT OBVEZNE IZRADE UPU-a
- OBUHVAT PP NP KRKA
- NEUREĐENO GRAĐEVINSKO PODRUČJE

5-12-1-116-9 Đevrske

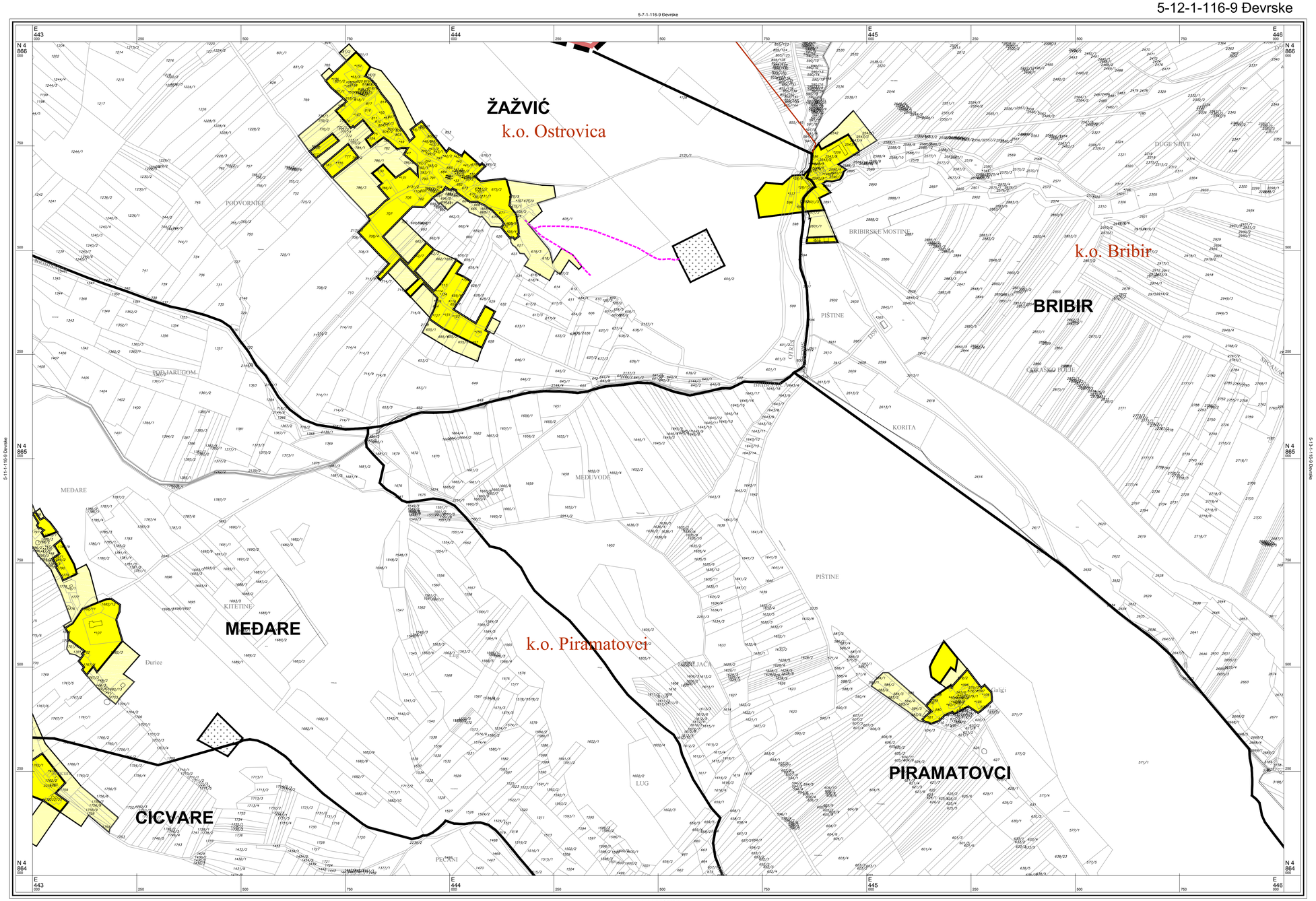

Šibensko - kninska županija

GRAD SKRADIN

PROSTORNI PLAN UREĐENJA

Izmjene i dopune III

4.7.

GRAĐEVINSKA PODRUČJA

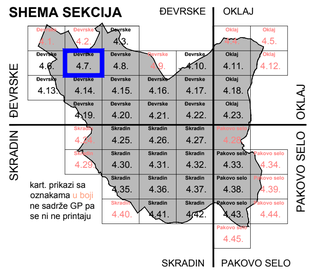

Mjerilo 1 : 5000

Županija **ŠIBENSKO - KNINSKA ŽUPANIJA**	
Jedinica lokalne samouprave **GRAD SKRADIN**	
Naziv prostornog plana **PROSTORNI PLAN UREĐENJA - IZMJENE I DOPUNE III**	
Broj plana: **A-649**	Faza izrade: **PLAN**
Naziv kartografskog prikaza **GRAĐEVINSKA PODRUČJA**	
Broj kartografskog prikaza **4.7.**	Mjerilo kartografskog prikaza **1:5000**
Odluka o izradi prostornog plana: Službeni vjesnik Šibensko-kninske županije br. 5/16	Odluka predstavničkog tijela o donošenju prostornog plana: Službeni vjesnik Šibensko-kninske županije br. 14/18
Javna rasprava (datum objave): 4.5.2018. www.grad-skradin.hr 4.5.2018. www.mgipu.hr 4.5.2018. Slobodna Dalmacija	Javni uvid održan: 15. svibnja 2018. - 29.svibnja 2018.
Pečat tijela odgovornog za provođenje javne rasprave: M.P.	Odgovorna osoba: Josip Silov, dipl. ing. agr. ime, prezime i potpis
Mišljenje Zavoda sukladno članku 107. Zakona o prostornom uređenju (NN 153/13 i 65/17): Klasa: 350-02/16-01/29, Urbroj: 2182/1-15/2-18-4, Datum: 17.listopada 2018.	
Suglasnost Ministarstva sukladno članku 108. Zakona o prostornom uređenju (NN 153/13 i 65/17): Klasa: 350-02/18-11/37, Urbroj: 531-05-18-4, Datum: 21.studenog 2018.	
Pravna osoba koja je izradila plan: URBING, d.o.o. za poslove prostornog uređenja i zaštite okoliša, Zagreb, Av. V. Holjevca 20, tel/fax: 01/230-11-40, www. urbing.hr, e-mail: urbing@urbing.hr	
Pečat pravne osobe koja je izradila plan: URBING, d.o.o. ZAGREB M.P.	Odgovorna osoba: Darko Martinec, dipl. ing. arh. ime, prezime i potpis
Odgovorni voditelj: Ljiljana Doležal, ovl. arh. urb.	LJILJANA DOLEŽAL dipl.ing.arh. OVLAŠTENA ARHITEKTICA URBANISTICA A-U 253
Stručni tim u izradi Plana: Ljiljana Doležal, dipl. ing. arh. Darko Martinec, dipl. ing. arh.	Frane Dumandžić, mag. ing. arch. Maja Martinec Čunčić, dipl. ing. arh.
Pečat Gradskog vijeća: M.P.	Predsjednica Gradskog vijeća: Nadija Zorica, dipl.oec. ime, prezime i potpis
Istovjetnost ovog prostornog plana s izvornikom ovjerava: ime, prezime i potpis	Pečat nadležnog tijela: M.P.

© Državna geodetska uprava Republike Hrvatske

Izradba: Zavod za fotogrametriju d.d., Zagreb

TUMAČ ZNAKOVLJA

- GRANICA ŽUPANIJE
- GRANICA GRADA
- GRANICA KATASTARSKE OPĆINE
- GRANICA NASELJA

OGRANIČENJA OD OBALNE LINIJE

- 300m u moru i 1000 m na kopnu
- 100 m
- 50 m
- 25 m

izgrađeno / neizgrađeno
- GRAĐEVINSKO PODRUČJE NASELJA
- PLANIRANA PROMETNICA
- kopneni dio / morski dio: LUKA

GRAĐEVINSKA PODRUČJA IZVAN NASELJA

izgrađeno / neizgrađeno
- T — UGOSTITELJSKO-TURISTIČKE NAMJENE T1-HOTEL, T2-TURISTIČKO NASELJE, T5-AQUAPARK
- R2 — SPORTSKO-REKREACIJSKE NAMJENE - UREĐENA PLAŽA
- R3 — AKVATORIJ MORSKE PLAŽE
- kopneni dio/morski dio: PR — PRIVEZ

izgrađeno / neizgrađeno
- GOSPODARSKE NAMJENE
- SPORTSKO-REKREACIJSKE NAMJENE
- GROBLJA

PODRUČJA PRIMJENE PLANSKIH MJERA

- OBUHVAT UPU-a NA SNAZI
- OBUHVAT OBVEZNE IZRADE UPU-a
- OBUHVAT PP NP KRKA
- NEUREĐENO GRAĐEVINSKO PODRUČJE

5-13-1-116-9 Đevrske

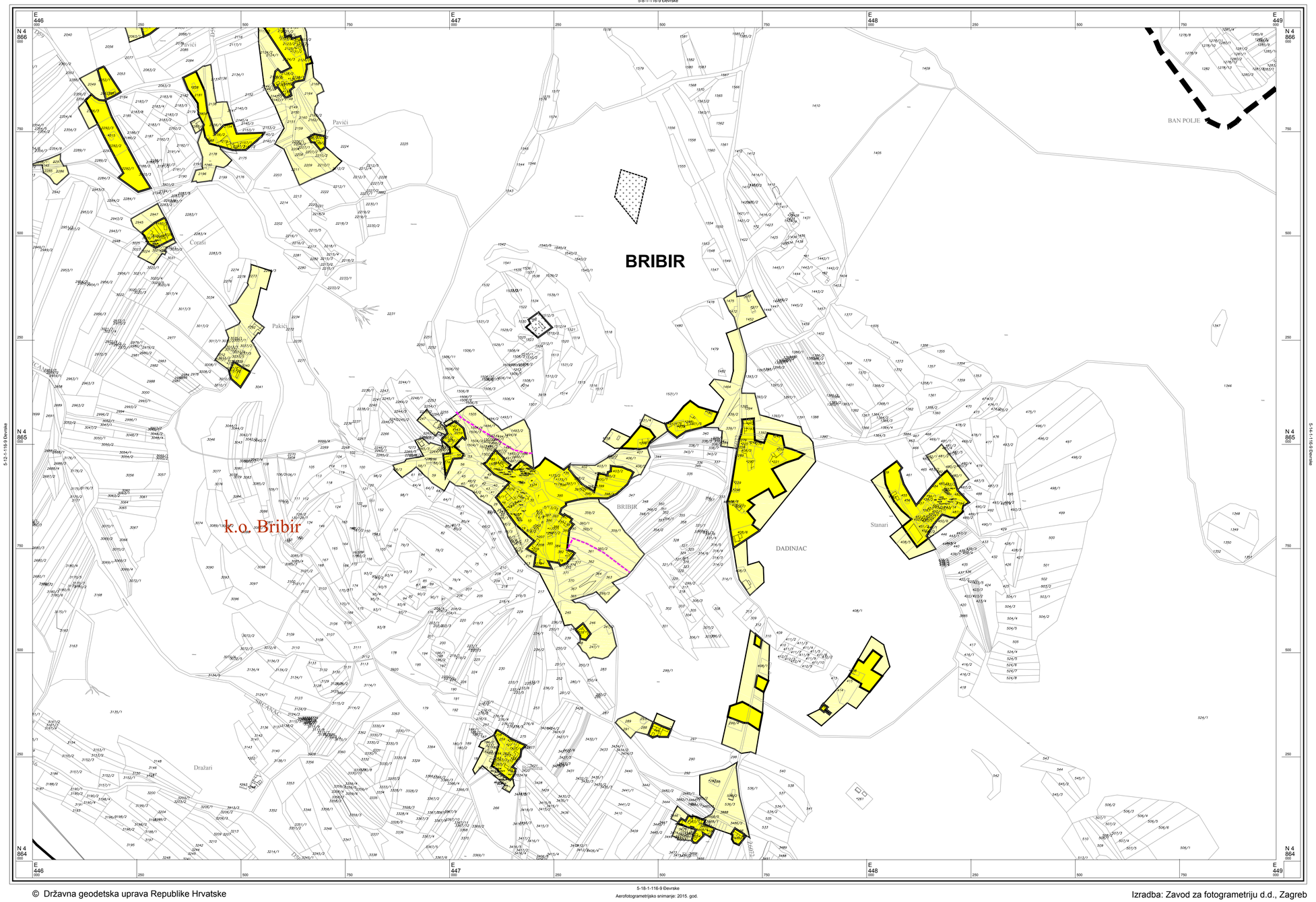

Šibensko - kninska županija

GRAD SKRADIN

PROSTORNI PLAN UREĐENJA

Izmjene i dopune III

4.8. GRAĐEVINSKA PODRUČJA



Mjerilo 1 : 5000

100 0 100 200 300 400 500m

S

Županija **ŠIBENSKO - KNINSKA ŽUPANIJA**	
Jedinica lokalne samouprave **GRAD SKRADIN**	
Naziv prostornog plana **PROSTORNI PLAN UREĐENJA - IZMJENE I DOPUNE III**	
Broj plana: **A-649**	Faza izrade: **PLAN**
Naziv kartografskog prikaza **GRAĐEVINSKA PODRUČJA**	
Broj kartografskog prikaza **4.8.**	Mjerilo kartografskog prikaza **1:5000**
Odluka o izradi prostornog plana: Službeni vjesnik Šibensko-kninske županije br. 5/16	Odluka predstavničkog tijela o donošenju prostornog plana: Službeni vjesnik Šibensko-kninske županije br. 14/18
Javna rasprava (datum objave): 4.5.2018. www.grad-skradin.hr 4.5.2018. www.mgipu.hr 4.5.2018. Slobodna Dalmacija	Javni uvid održan: 15. svibnja 2018. - 29.svibnja 2018.
Pečat tijela odgovornog za provođenje javne rasprave: M.P.	Odgovorna osoba: Josip Silov, dipl. ing. agr. ime, prezime i potpis
Mišljenje Zavoda sukladno članku 107. Zakona o prostornom uređenju (NN 153/13 i 65/17): Klasa: 350-02/16-01/26, Urbroj: 2182/1-15/2-18-4, Datum: 17.listopada 2018.	
Suglasnost Ministarstva sukladno članku 108. Zakona o prostornom uređenju (NN 153/13 i 65/17): Klasa: 350-02/18-11/37, Urbroj: 531-05-18-4, Datum: 21.studenog 2018.	
Pravna osoba koja je izradila plan: URBING, d.o.o. za poslove prostornog uređenja i zaštite okoliša, Zagreb, Av. V. Holjevca 20, tel/fax: 01/230-11-40, www. urbing.hr, e-mail: urbing@urbing.hr	
Pečat pravne osobe koja je izradila plan: URBING, d.o.o. ZAGREB M.P.	Odgovorna osoba: Darko Martinec, dipl. ing. arh. ime, prezime i potpis
Odgovorni voditelj: Ljiljana Doležal, ovl. arh. urb.	LJILJANA DOLEŽAL dipl.ing.arh. OVLAŠTENA ARHITEKTICA URBANISTICA A-U 253
Stručni tim u izradi Plana: Ljiljana Doležal, dipl. ing. arh. Darko Martinec, dipl. ing. arh.	Frane Dumandžić, mag. ing. arch. Maja Martinec Čunčić, dipl. ing. arh.
Pečat Gradskog vijeća: M.P.	Predsjednica Gradskog vijeća: Nadija Zorica, dipl.oec. ime, prezime i potpis
Istovjetnost ovog prostornog plana s izvornikom ovjerava: ime, prezime i potpis	Pečat nadležnog tijela: M.P.

© Državna geodetska uprava Republike Hrvatske

Izradba: Zavod za fotogrametriju d.d., Zagreb

TUMAČ ZNAKOVLJA

- GRANICA ŽUPANIJE
- GRANICA GRADA
- GRANICA KATASTARSKE OPĆINE
- GRANICA NASELJA

OGRANIČENJA OD OBALNE LINIJE

- 300m u moru i 1000 m na kopnu
- 100 m
- 50 m
- 25 m

izgrađeno / neizgrađeno
- GRAĐEVINSKO PODRUČJE NASELJA
- PLANIRANA PROMETNICA

kopneni dio / morski dio
- LUKA

GRAĐEVINSKA PODRUČJA IZVAN NASELJA

izgrađeno / neizgrađeno
- (T) UGOSTITELJSKO-TURISTIČKE NAMJENE
  T1-HOTEL, T2-TURISTIČKO NASELJE, T5-AQUAPARK
- (R2) SPORTSKO-REKREACIJSKE NAMJENE - UREĐENA PLAŽA
- (R3) AKVATORIJ MORSKE PLAŽE

kopneni dio/morski dio
- (PR) PRIVEZ

izgrađeno / neizgrađeno
- GOSPODARSKE NAMJENE
- SPORTSKO-REKREACIJSKE NAMJENE
- GROBLJA

PODRUČJA PRIMJENE PLANSKIH MJERA

- OBUHVAT UPU-a NA SNAZI
- OBUHVAT OBVEZNE IZRADE UPU-a
- OBUHVAT PP NP KRKA
- NEUREĐENO GRAĐEVINSKO PODRUČJE

5-15-1-116-9 Đevrske

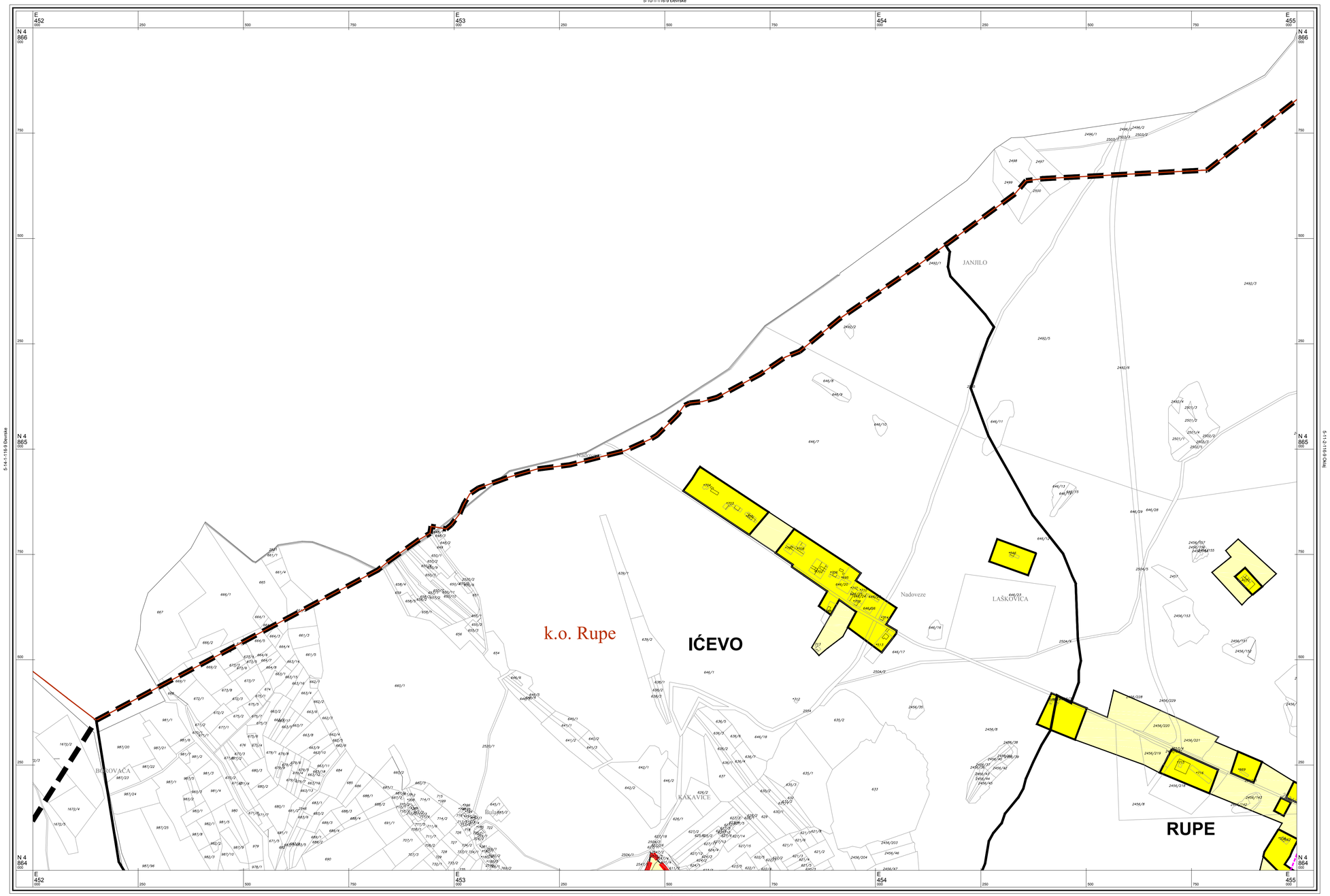

Aerofotogrametrijsko snimanje: 2015. god.

© Državna geodetska uprava Republike Hrvatske

Izradba: Zavod za fotogrametriju d.d., Zagreb

Šibensko - kninska županija

GRAD SKRADIN

PROSTORNI PLAN UREĐENJA

Izmjene i dopune III

4.10.

GRAĐEVINSKA PODRUČJA

SHEMA SEKCIJA

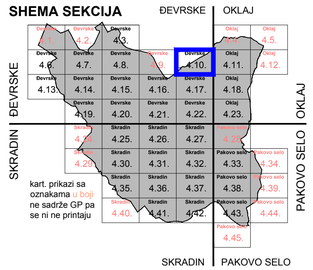

kart. prikazi sa oznakama u boji ne sadrže GP pa se ni ne printaju

Mjerilo 1 : 5000

100 0 100 200 300 400 500m

S

Županija **ŠIBENSKO - KNINSKA ŽUPANIJA**	
Jedinica lokalne samouprave **GRAD SKRADIN**	
Naziv prostornog plana **PROSTORNI PLAN UREĐENJA - IZMJENE I DOPUNE III**	
Broj plana: **A-649**	Faza izrade: **PLAN**
Naziv kartografskog prikaza **GRAĐEVINSKA PODRUČJA**	
Broj kartografskog prikaza **4.10.**	Mjerilo kartografskog prikaza **1:5000**
Odluka o izradi prostornog plana: Službeni vjesnik Šibensko-kninske županije br. 5/16	Odluka predstavničkog tijela o donošenju prostornog plana: Službeni vjesnik Šibensko-kninske županije br. 14/18
Javna rasprava (datum objave): 4.5.2018. www.grad-skradin.hr 4.5.2018. www.mgipu.hr 4.5.2018. Slobodna Dalmacija	Javni uvid održan: 15. svibnja 2018. - 29.svibnja 2018.
Pečat tijela odgovornog za provođenje javne rasprave: M.P.	Odgovorna osoba: Josip Silov, dipl. ing. agr. ime, prezime i potpis
Mišljenje Zavoda sukladno članku 107. Zakona o prostornom uređenju (NN 153/13 i 65/17): Klasa: 350-02/16-01/29, Urbroj: 2182/1-15/2-18-4, Datum: 17.listopada 2018.	
Suglasnost Ministarstva sukladno članku 108. Zakona o prostornom uređenju (NN 153/13 i 65/17): Klasa: 350-02/18-11/37, Urbroj: 531-05-18-4, Datum: 21.studenog 2018.	
Pravna osoba koja je izradila plan: URB/ING, d.o.o. za poslove prostornog uređenja i zaštite okoliša, Zagreb, Av. V. Holjevca 20, tel/fax: 01/230-11-40, www. urbing.hr, e-mail: urbing@urbing.hr	
Pečat pravne osobe koja je izradila plan: URB/ING, d.o.o. ZAGREB M.P.	Odgovorna osoba: Darko Martinec, dipl. ing. arh. ime, prezime i potpis
Odgovorni voditelj: Ljiljana Doležal, ovl. arh. urb.	LJILJANA DOLEŽAL dipl.ing.arh. OVLAŠTENA ARHITEKTICA URBANISTICA A-U 253
Stručni tim u izradi Plana: Ljiljana Doležal, dipl. ing. arh. Darko Martinec, dipl. ing. arh.	Frane Dumandžić, mag. ing. arch. Maja Martinec Čunčić, dipl. ing. arh.
Pečat Gradskog vijeća: M.P.	Predsjednica Gradskog vijeća: Nadija Zorica, dipl.oec. ime, prezime i potpis
Istovjetnost ovog prostornog plana s izvornikom ovjerava: ime, prezime i potpis	Pečat nadležnog tijela: M.P.

TUMAČ ZNAKOVLJA

- GRANICA ŽUPANIJE
- GRANICA GRADA
- GRANICA KATASTARSKE OPĆINE
- GRANICA NASELJA

OGRANIČENJA OD OBALNE LINIJE

- 300m u moru i 1000 m na kopnu
- 100 m
- 50 m
- 25 m

izgrađeno / neizgrađeno
- GRAĐEVINSKO PODRUČJE NASELJA
- PLANIRANA PROMETNICA
- kopneni dio / morski dio: LUKA

GRAĐEVINSKA PODRUČJA IZVAN NASELJA

izgrađeno / neizgrađeno
- (T) UGOSTITELJSKO-TURISTIČKE NAMJENE T1-HOTEL, T2-TURISTIČKO NASELJE, T5-AQUAPARK
- (R2) SPORTSKO-REKREACIJSKE NAMJENE - UREĐENA PLAŽA
- (R3) AKVATORIJ MORSKE PLAŽE
- kopneni dio/morski dio (PR) PRIVEZ

izgrađeno / neizgrađeno
- GOSPODARSKE NAMJENE
- SPORTSKO-REKREACIJSKE NAMJENE
- GROBLJA

PODRUČJA PRIMJENE PLANSKIH MJERA

- OBUHVAT UPU-a NA SNAZI
- OBUHVAT OBVEZNE IZRADE UPU-a
- OBUHVAT PP NP KRKA
- NEUREĐENO GRAĐEVINSKO PODRUČJE

5-11-2-116-9 Oklaj

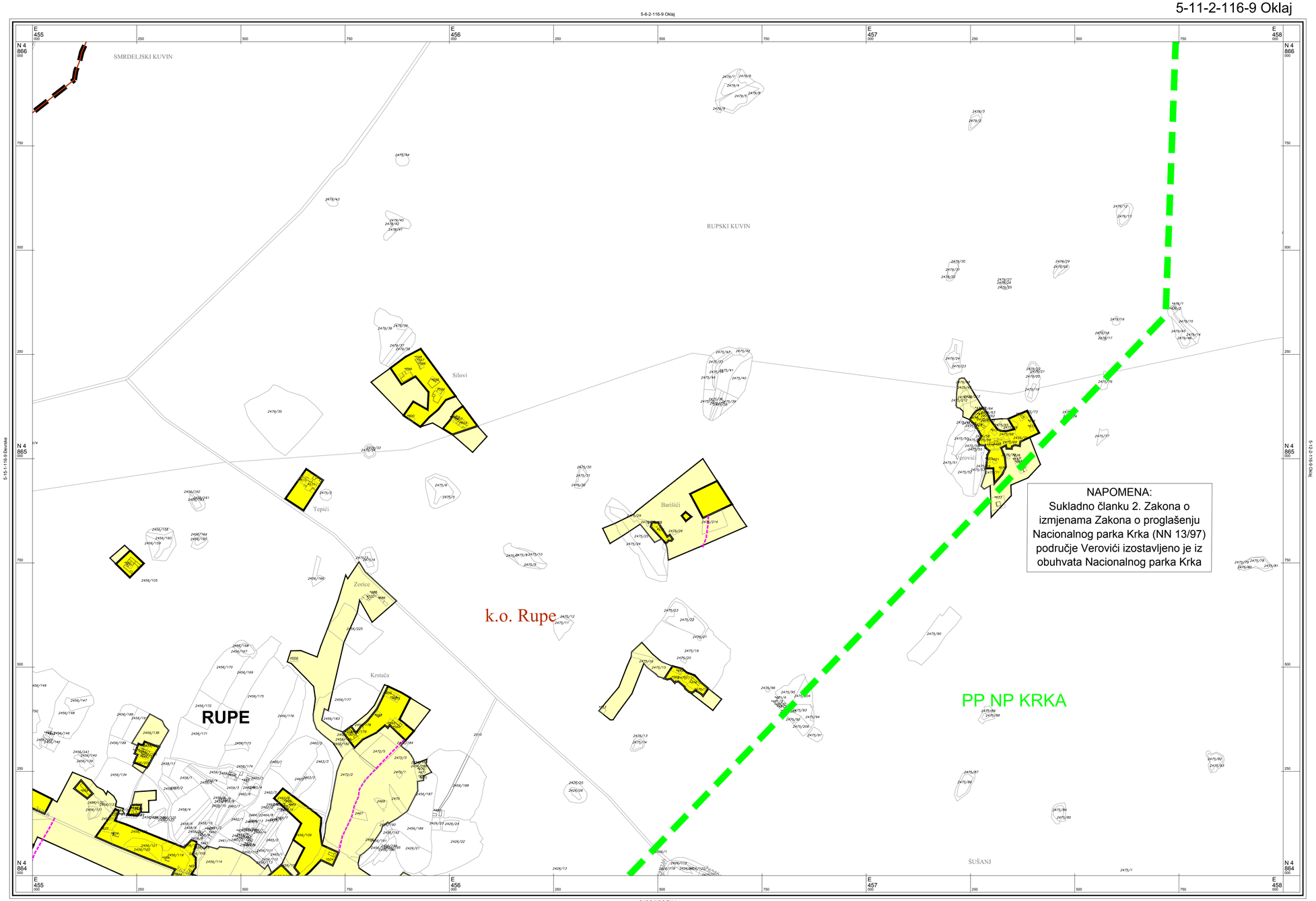

Aerofotogrametrijsko snimanje: 2015. god.

© Državna geodetska uprava Republike Hrvatske

Izradba: Zavod za fotogrametriju d.d., Zagreb

Šibensko - kninska županija

GRAD SKRADIN

PROSTORNI PLAN UREĐENJA

Izmjene i dopune III

4.11.

GRAĐEVINSKA PODRUČJA

SHEMA SEKCIJA

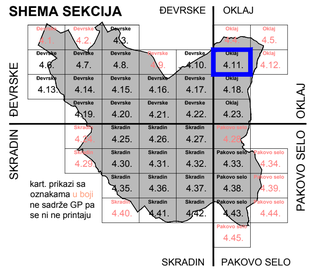

Mjerilo 1 : 5000

Županija **ŠIBENSKO - KNINSKA ŽUPANIJA**	
Jedinica lokalne samouprave **GRAD SKRADIN**	
Naziv prostornog plana **PROSTORNI PLAN UREĐENJA - IZMJENE I DOPUNE III**	
Broj plana: **A-649**	Faza izrade: **PLAN**
Naziv kartografskog prikaza **GRAĐEVINSKA PODRUČJA**	
Broj kartografskog prikaza **4.11.**	Mjerilo kartografskog prikaza **1:5000**
Odluka o izradi prostornog plana: Službeni vjesnik Šibensko-kninske županije br. 5/16	Odluka predstavničkog tijela o donošenju prostornog plana: Službeni vjesnik Šibensko-kninske županije br. 14/18
Javna rasprava (datum objave): 4.5.2018. www.grad-skradin.hr 4.5.2018. www.mgipu.hr 4.5.2018. Slobodna Dalmacija	Javni uvid održan: 15. svibnja 2018. - 29.svibnja 2018.
Pečat tijela odgovornog za provođenje javne rasprave: M.P.	Odgovorna osoba: Josip Silov, dipl. ing. agr. ime, prezime i potpis
Mišljenje Zavoda sukladno članku 107. Zakona o prostornom uređenju (NN 153/13 i 65/17): Klasa: 350-02/16-01/29, Urbroj: 2182/1-15/2-18-4, Datum: 17.listopada 2018.	
Suglasnost Ministarstva sukladno članku 108. Zakona o prostornom uređenju (NN 153/13 i 65/17): Klasa: 350-02/18-11/37, Urbroj: 531-05-18-4, Datum: 21.studenog 2018.	
Pravna osoba koja je izradila plan: URBING, d.o.o. za poslove prostornog uređenja i zaštite okoliša, Zagreb, Av. V. Holjevca 20, tel/fax: 01/230-11-40, www. urbing.hr, e-mail: urbing@urbing.hr	
Pečat pravne osobe koja je izradila plan: URBING, d.o.o. ZAGREB M.P.	Odgovorna osoba: Darko Martinec, dipl. ing. arh. ime, prezime i potpis
Odgovorni voditelj: Ljiljana Doležal, ovl. arh. urb.	LJILJANA DOLEŽAL dipl.ing.arh. OVLAŠTENA ARHITEKTICA URBANISTICA A-U 253
Stručni tim u izradi Plana: Ljiljana Doležal, dipl. ing. arh. Darko Martinec, dipl. ing. arh.	Frane Dumandžić, mag. ing. arch. Maja Martinec Čunčić, dipl. ing. arh.
Pečat Gradskog vijeća: M.P.	Predsjednica Gradskog vijeća: Nadija Zorica, dipl.oec. ime, prezime i potpis
Istovjetnost ovog prostornog plana s izvornikom ovjerava: ime, prezime i potpis	Pečat nadležnog tijela: M.P.

TUMAČ ZNAKOVLJA

- GRANICA ŽUPANIJE
- GRANICA GRADA
- GRANICA KATASTARSKE OPĆINE
- GRANICA NASELJA

OGRANIČENJA OD OBALNE LINIJE

- 300m u moru i 1000 m na kopnu
- 100 m
- 50 m
- 25 m

izgrađeno / neizgrađeno
- GRAĐEVINSKO PODRUČJE NASELJA
- PLANIRANA PROMETNICA

kopneni dio / morski dio
- LUKA

GRAĐEVINSKA PODRUČJA IZVAN NASELJA

izgrađeno / neizgrađeno
- T — UGOSTITELJSKO-TURISTIČKE NAMJENE T1-HOTEL, T2-TURISTIČKO NASELJE, T5-AQUAPARK
- R2 — SPORTSKO-REKREACIJSKE NAMJENE - UREĐENA PLAŽA
- R3 — AKVATORIJ MORSKE PLAŽE

kopneni dio/morski dio
- PR — PRIVEZ

izgrađeno / neizgrađeno
- GOSPODARSKE NAMJENE
- SPORTSKO-REKREACIJSKE NAMJENE
- GROBLJA

PODRUČJA PRIMJENE PLANSKIH MJERA

- OBUHVAT UPU-a NA SNAZI
- OBUHVAT OBVEZNE IZRADE UPU-a
- OBUHVAT PP NP KRKA
- NEUREĐENO GRAĐEVINSKO PODRUČJE

5-16-1-116-9 Đevrske

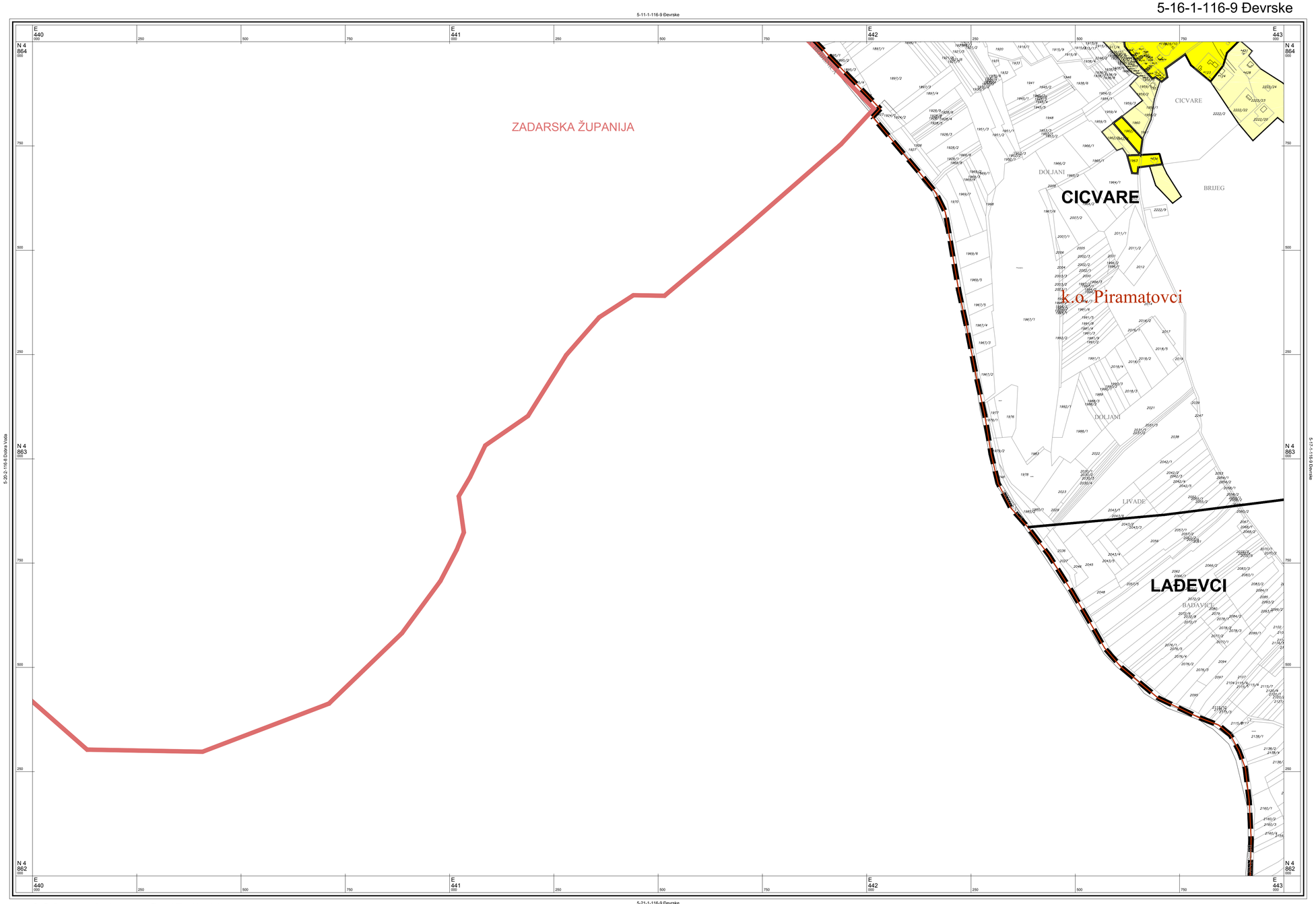

Aerofotogrametrijsko snimanje: 2015. god.

Šibensko - kninska županija

GRAD SKRADIN

PROSTORNI PLAN UREĐENJA

Izmjene i dopune III

4.13.

GRAĐEVINSKA PODRUČJA

SHEMA SEKCIJA

ĐEVRSKE | OKLAJ | SKRADIN | PAKOVO SELO

kart. prikazi sa oznakama u boji ne sadrže GP pa se ni ne printaju

Mjerilo 1 : 5000

Županija: **ŠIBENSKO - KNINSKA ŽUPANIJA**	
Jedinica lokalne samouprave: **GRAD SKRADIN**	
Naziv prostornog plana: **PROSTORNI PLAN UREĐENJA - IZMJENE I DOPUNE III**	
Broj plana: **A-649**	Faza izrade: **PLAN**
Naziv kartografskog prikaza: **GRAĐEVINSKA PODRUČJA**	
Broj kartografskog prikaza: **4.13.**	Mjerilo kartografskog prikaza: **1:5000**
Odluka o izradi prostornog plana: Službeni vjesnik Šibensko-kninske županije br. 5/16	Odluka predstavničkog tijela o donošenju prostornog plana: Službeni vjesnik Šibensko-kninske županije br. 14/18
Javna rasprava (datum objave): 4.5.2018. www.grad-skradin.hr 4.5.2018. www.mgipu.hr 4.5.2018. Slobodna Dalmacija	Javni uvid održan: 15. svibnja 2018. - 29.svibnja 2018.
Pečat tijela odgovornog za provođenje javne rasprave: M.P.	Odgovorna osoba: Josip Silov, dipl. ing. agr. ime, prezime i potpis
Mišljenje Zavoda sukladno članku 107. Zakona o prostornom uređenju (NN 153/13 i 65/17): Klasa: 350-02/16-01/29, Urbroj: 2182/1-15/2-18-4, Datum: 17.listopada 2018.	
Suglasnost Ministarstva sukladno članku 108. Zakona o prostornom uređenju (NN 153/13 i 65/17): Klasa: 350-02/18-11/37, Urbroj: 531-05-18-4, Datum: 21.studenog 2018.	
Pravna osoba koja je izradila plan: URB/ING, d.o.o. za poslove prostornog uređenja i zaštite okoliša, Zagreb, Av. V. Holjevca 20, tel/fax: 01/230-11-40, www. urbing.hr, e-mail: urbing@urbing.hr	
Pečat pravne osobe koja je izradila plan: URB/ING, d.o.o. ZAGREB M.P.	Odgovorna osoba: Darko Martinec, dipl. ing. arh. ime, prezime i potpis
Odgovorni voditelj: Ljiljana Doležal, ovl. arh. urb.	LJILJANA DOLEŽAL dipl.ing.arh. OVLAŠTENA ARHITEKTICA URBANISTICA A-U 253
Stručni tim u izradi Plana: Ljiljana Doležal, dipl. ing. arh. Darko Martinec, dipl. ing. arh.	Frane Dumandžić, mag. ing. arch. Maja Martinec Čunčić, dipl. ing. arh.
Pečat Gradskog vijeća: M.P.	Predsjednica Gradskog vijeća: Nadija Zorica, dipl.oec. ime, prezime i potpis
Istovjetnost ovog prostornog plana s izvornikom ovjerava: ime, prezime i potpis	Pečat nadležnog tijela: M.P.

© Državna geodetska uprava Republike Hrvatske

Izradba: Zavod za fotogrametriju d.d., Zagreb

TUMAČ ZNAKOVLJA

- GRANICA ŽUPANIJE
- GRANICA GRADA
- GRANICA KATASTARSKE OPĆINE
- GRANICA NASELJA

OGRANIČENJA OD OBALNE LINIJE

- 300m u moru i 1000 m na kopnu
- 100 m
- 50 m
- 25 m

izgrađeno / neizgrađeno
- GRAĐEVINSKO PODRUČJE NASELJA
- PLANIRANA PROMETNICA
- kopneni dio / morski dio: LUKA

GRAĐEVINSKA PODRUČJA IZVAN NASELJA

izgrađeno / neizgrađeno
- T — UGOSTITELJSKO-TURISTIČKE NAMJENE T1-HOTEL, T2-TURISTIČKO NASELJE, T5-AQUAPARK
- R2 — SPORTSKO-REKREACIJSKE NAMJENE - UREĐENA PLAŽA
- R3 — AKVATORIJ MORSKE PLAŽE
- kopneni dio/morski dio: PR — PRIVEZ

izgrađeno / neizgrađeno
- GOSPODARSKE NAMJENE
- SPORTSKO-REKREACIJSKE NAMJENE
- GROBLJA

PODRUČJA PRIMJENE PLANSKIH MJERA

- OBUHVAT UPU-a NA SNAZI
- OBUHVAT OBVEZNE IZRADE UPU-a
- OBUHVAT PP NP KRKA
- NEUREĐENO GRAĐEVINSKO PODRUČJE

5-17-1-116-9 Đevrske

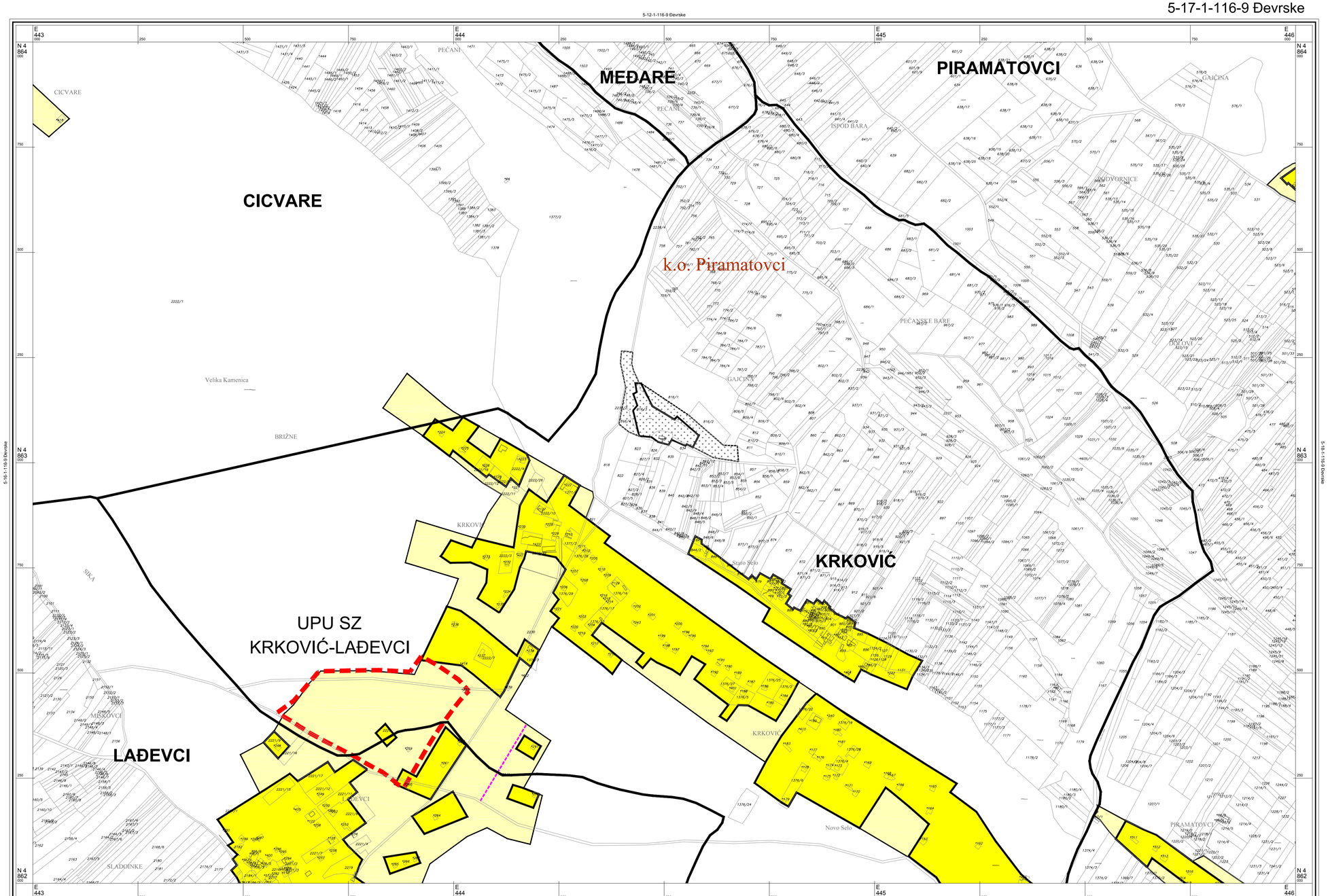

Šibensko - kninska županija

GRAD SKRADIN

PROSTORNI PLAN UREĐENJA

Izmjene i dopune III

4.14.

GRAĐEVINSKA PODRUČJA



Mjerilo 1 : 5000

Županija **ŠIBENSKO - KNINSKA ŽUPANIJA**	
Jedinica lokalne samouprave **GRAD SKRADIN**	
Naziv prostornog plana **PROSTORNI PLAN UREĐENJA - IZMJENE I DOPUNE III**	
Broj plana: **A-649**	Faza izrade: **PLAN**
Naziv kartografskog prikaza **GRAĐEVINSKA PODRUČJA**	
Broj kartografskog prikaza **4.14.**	Mjerilo kartografskog prikaza **1:5000**
Odluka o izradi prostornog plana: Službeni vjesnik Šibensko-kninske županije br. 5/16	Odluka predstavničkog tijela o donošenju prostornog plana: Službeni vjesnik Šibensko-kninske županije br. 14/18
Javna rasprava (datum objave): 4.5.2018. www.grad-skradin.hr 4.5.2018. www.mgipu.hr 4.5.2018. Slobodna Dalmacija	Javni uvid održan: 15. svibnja 2018. - 29.svibnja 2018.
Pečat tijela odgovornog za provođenje javne rasprave: M.P.	Odgovorna osoba: Josip Silov, dipl. ing. agr. ime, prezime i potpis
Mišljenje Zavoda sukladno članku 107. Zakona o prostornom uređenju (NN 153/13 i 65/17): Klasa: 350-02/16-01/29, Urbroj: 2182/1-15/2-18-4, Datum: 17.listopada 2018.	
Suglasnost Ministarstva sukladno članku 108. Zakona o prostornom uređenju (NN 153/13 i 65/17): Klasa: 350-02/18-11/37, Urbroj: 531-05-18-4, Datum: 21.studenog 2018.	
Pravna osoba koja je izradila plan: URBING, d.o.o. za poslove prostornog uređenja i zaštite okoliša, Zagreb, Av. V. Holjevca 20, tel/fax: 01/230-11-40, www. urbing.hr, e-mail: urbing@urbing.hr	
Pečat pravne osobe koja je izradila plan: URBING, d.o.o. ZAGREB M.P.	Odgovorna osoba: Darko Martinec, dipl. ing. arh. ime, prezime i potpis
Odgovorni voditelj: Ljiljana Doležal, ovl. arh. urb.	LJILJANA DOLEŽAL dipl.ing.arh. OVLAŠTENA ARHITEKTICA URBANISTICA A-U 253
Stručni tim u izradi Plana: Ljiljana Doležal, dipl. ing. arh. Darko Martinec, dipl. ing. arh.	Frane Dumandžić, mag. ing. arch. Maja Martinec Čunčić, dipl. ing. arh.
Pečat Gradskog vijeća: M.P.	Predsjednica Gradskog vijeća: Nadija Zorica, dipl.oec. ime, prezime i potpis
Istovjetnost ovog prostornog plana s izvornikom ovjerava: ime, prezime i potpis	Pečat nadležnog tijela: M.P.

© Državna geodetska uprava Republike Hrvatske

Izradba: Zavod za fotogrametriju d.d., Zagreb

TUMAČ ZNAKOVLJA

- GRANICA ŽUPANIJE
- GRANICA GRADA
- GRANICA KATASTARSKE OPĆINE
- GRANICA NASELJA

OGRANIČENJA OD OBALNE LINIJE

- 300m u moru i 1000 m na kopnu
- 100 m
- 50 m
- 25 m

izgrađeno / neizgrađeno
- GRAĐEVINSKO PODRUČJE NASELJA
- PLANIRANA PROMETNICA
- kopneni dio / morski dio: LUKA

GRAĐEVINSKA PODRUČJA IZVAN NASELJA

izgrađeno / neizgrađeno
- T — UGOSTITELJSKO-TURISTIČKE NAMJENE T1-HOTEL, T2-TURISTIČKO NASELJE, T5-AQUAPARK
- R2 — SPORTSKO-REKREACIJSKE NAMJENE - UREĐENA PLAŽA
- R3 — AKVATORIJ MORSKE PLAŽE
- kopneni dio/morski dio: PR — PRIVEZ

izgrađeno / neizgrađeno
- GOSPODARSKE NAMJENE
- SPORTSKO-REKREACIJSKE NAMJENE
- GROBLJA

PODRUČJA PRIMJENE PLANSKIH MJERA

- OBUHVAT UPU-a NA SNAZI
- OBUHVAT OBVEZNE IZRADE UPU-a
- OBUHVAT PP NP KRKA
- NEUREĐENO GRAĐEVINSKO PODRUČJE

5-18-1-116-9 Đevrske

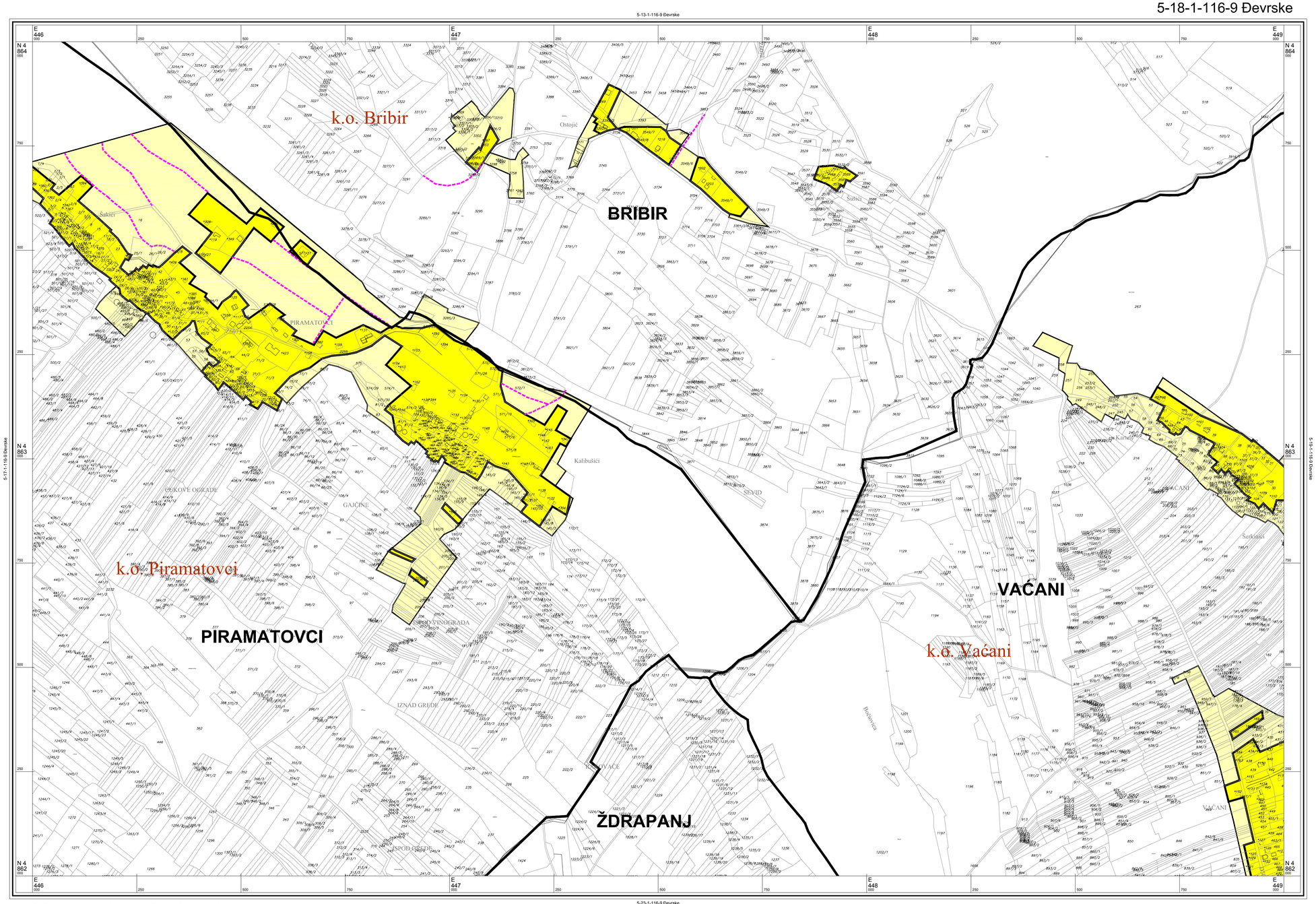

Šibensko - kninska županija

GRAD SKRADIN

PROSTORNI PLAN UREĐENJA

Izmjene i dopune III

4.15.

GRAĐEVINSKA PODRUČJA

SHEMA SEKCIJA



Mjerilo 1 : 5000

Županija: ŠIBENSKO - KNINSKA ŽUPANIJA	
Jedinica lokalne samouprave: GRAD SKRADIN	
Naziv prostornog plana: PROSTORNI PLAN UREĐENJA - IZMJENE I DOPUNE III	
Broj plana: A-649	Faza izrade: PLAN
Naziv kartografskog prikaza: GRAĐEVINSKA PODRUČJA	
Broj kartografskog prikaza: 4.15.	Mjerilo kartografskog prikaza: 1:5000
Odluka o izradi prostornog plana: Službeni vjesnik Šibensko-kninske županije br. 5/16	Odluka predstavničkog tijela o donošenju prostornog plana: Službeni vjesnik Šibensko-kninske županije br. 14/18
Javna rasprava (datum objave): 4.5.2018. www.grad-skradin.hr 4.5.2018. www.mgipu.hr 4.5.2018. Slobodna Dalmacija	Javni uvid održan: 15. svibnja 2018. - 29.svibnja 2018.
Pečat tijela odgovornog za provođenje javne rasprave: M.P.	Odgovorna osoba: Josip Silov, dipl. ing. agr. ime, prezime i potpis
Mišljenje Zavoda sukladno članku 107. Zakona o prostornom uređenju (NN 153/13 i 65/17): Klasa: 350-02/16-01/29, Urbroj: 2182/1-15/2-18-4, Datum: 17.listopada 2018.	
Suglasnost Ministarstva sukladno članku 108. Zakona o prostornom uređenju (NN 153/13 i 65/17): Klasa: 350-02/18-11/37, Urbroj: 531-05-18-4, Datum: 21.studenog 2018.	
Pravna osoba koja je izradila plan: URB/ING, d.o.o. za poslove prostornog uređenja i zaštite okoliša, Zagreb, Av. V. Holjevca 20, tel/fax: 01/230-11-40, www. urbing.hr, e-mail: urbing@urbing.hr	
Pečat pravne osobe koja je izradila plan: URB/ING, d.o.o. ZAGREB M.P.	Odgovorna osoba: Darko Martinec, dipl. ing. arh. ime, prezime i potpis
Odgovorni voditelj: Ljiljana Doležal, ovl. arh. urb.	LJILJANA DOLEŽAL dipl.ing.arh. OVLAŠTENA ARHITEKTICA URBANISTICA A-U 253
Stručni tim u izradi Plana: Ljiljana Doležal, dipl. ing. arh. Darko Martinec, dipl. ing. arh.	Frane Dumandžić, mag. ing. arch. Maja Martinec Čunčić, dipl. ing. arh.
Pečat Gradskog vijeća: M.P.	Predsjednica Gradskog vijeća: Nadija Zorica, dipl.oec. ime, prezime i potpis
Istovjetnost ovog prostornog plana s izvornikom ovjerava: ime, prezime i potpis	Pečat nadležnog tijela: M.P.

© Državna geodetska uprava Republike Hrvatske

Izradba: Zavod za fotogrametriju d.d., Zagreb

TUMAČ ZNAKOVLJA

- GRANICA ŽUPANIJE
- GRANICA GRADA
- GRANICA KATASTARSKE OPĆINE
- GRANICA NASELJA

OGRANIČENJA OD OBALNE LINIJE

- 300m u moru i 1000 m na kopnu
- 100 m
- 50 m
- 25 m

- izgrađeno / neizgrađeno — GRAĐEVINSKO PODRUČJE NASELJA
- PLANIRANA PROMETNICA
- kopneni dio / morski dio — LUKA

GRAĐEVINSKA PODRUČJA IZVAN NASELJA

- izgrađeno / neizgrađeno — (T) UGOSTITELJSKO-TURISTIČKE NAMJENE T1-HOTEL, T2-TURISTIČKO NASELJE, T5-AQUAPARK
- (R2) SPORTSKO-REKREACIJSKE NAMJENE - UREĐENA PLAŽA
- (R3) AKVATORIJ MORSKE PLAŽE
- kopneni dio/morski dio — (PR) PRIVEZ
- izgrađeno / neizgrađeno — GOSPODARSKE NAMJENE
- SPORTSKO-REKREACIJSKE NAMJENE
- GROBLJA

PODRUČJA PRIMJENE PLANSKIH MJERA

- OBUHVAT UPU-a NA SNAZI
- OBUHVAT OBVEZNE IZRADE UPU-a
- OBUHVAT PP NP KRKA
- NEUREĐENO GRAĐEVINSKO PODRUČJE

5-19-1-116-9 Đevrske

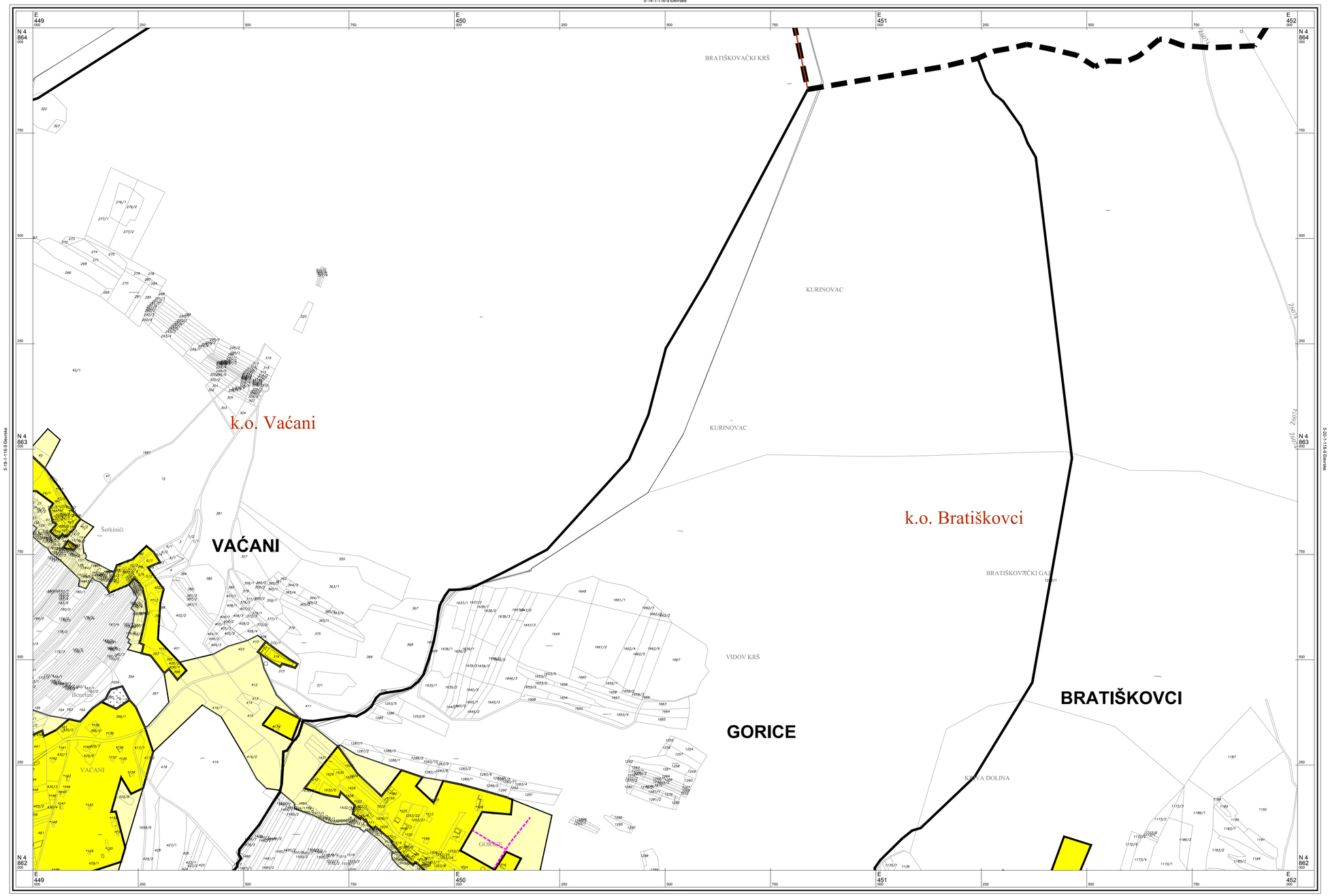

5-24-1-116-9 Đevrske
Aerofotogrametrijsko snimanje: 2015. god.

5-19-1-116-9 Đevrske

5-20-1-116-9 Đevrske

Šibensko - kninska županija

GRAD SKRADIN

PROSTORNI PLAN UREĐENJA

Izmjene i dopune III

4.16.

GRAĐEVINSKA PODRUČJA

SHEMA SEKCIJA

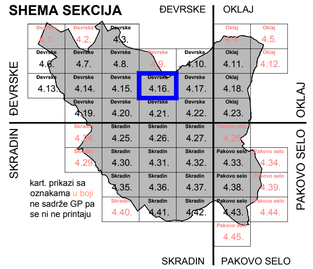

kart. prikazi sa oznakama u boji ne sadrže GP pa se ni ne printaju

Mjerilo 1 : 5000

100 0 100 200 300 400 500m

S

Županija **ŠIBENSKO - KNINSKA ŽUPANIJA**	
Jedinica lokalne samouprave **GRAD SKRADIN**	
Naziv prostornog plana **PROSTORNI PLAN UREĐENJA - IZMJENE I DOPUNE III**	
Broj plana: **A-649**	Faza izrade: **PLAN**
Naziv kartografskog prikaza **GRAĐEVINSKA PODRUČJA**	
Broj kartografskog prikaza **4.16.**	Mjerilo kartografskog prikaza **1:5000**
Odluka o izradi prostornog plana: Službeni vjesnik Šibensko-kninske županije br. 5/16	Odluka predstavničkog tijela o donošenju prostornog plana: Službeni vjesnik Šibensko-kninske županije br. 14/18
Javna rasprava (datum objave): 4.5.2018. www.grad-skradin.hr 4.5.2018. www.mgipu.hr 4.5.2018. Slobodna Dalmacija	Javni uvid održan: 15. svibnja 2018. - 29.svibnja 2018.
Pečat tijela odgovornog za provođenje javne rasprave: M.P.	Odgovorna osoba: Josip Silov, dipl. ing. agr. ime, prezime i potpis
Mišljenje Zavoda sukladno članku 107. Zakona o prostornom uređenju (NN 153/13 i 65/17): Klasa: 350-02/16-01/28, Urbroj: 2182/1-15/2-18-4, Datum: 17.listopada 2018.	
Suglasnost Ministarstva sukladno članku 108. Zakona o prostornom uređenju (NN 153/13 i 65/17): Klasa: 350-02/18-11/37, Urbroj: 531-05-18-4, Datum: 21.studenog 2018.	
Pravna osoba koja je izradila plan: URBING, d.o.o. za poslove prostornog uređenja i zaštite okoliša, Zagreb, Av. V. Holjevca 20, tel/fax: 01/230-11-40, www. urbing.hr, e-mail: urbing@urbing.hr	
Pečat pravne osobe koja je izradila plan: URBING, d.o.o. ZAGREB M.P.	Odgovorna osoba: Darko Martinec, dipl. ing. arh. ime, prezime i potpis
Odgovorni voditelj: Ljiljana Doležal, ovl. arh. urb.	LJILJANA DOLEŽAL dipl.ing.arh. OVLAŠTENA ARHITEKTICA URBANISTICA A-U 253
Stručni tim u izradi Plana: Ljiljana Doležal, dipl. ing. arh. Darko Martinec, dipl. ing. arh.	Frane Dumandžić, mag. ing. arch. Maja Martinec Čunčić, dipl. ing. arh.
Pečat Gradskog vijeća: M.P.	Predsjednica Gradskog vijeća: Nadija Zorica, dipl.oec. ime, prezime i potpis
Istovjetnost ovog prostornog plana s izvornikom ovjerava: ime, prezime i potpis	Pečat nadležnog tijela: M.P.

© Državna geodetska uprava Republike Hrvatske

Izradba: Zavod za fotogrametriju d.d., Zagreb

TUMAČ ZNAKOVLJA

- GRANICA ŽUPANIJE
- GRANICA GRADA
- GRANICA KATASTARSKE OPĆINE
- GRANICA NASELJA

OGRANIČENJA OD OBALNE LINIJE

- 300m u moru i 1000 m na kopnu
- 100 m
- 50 m
- 25 m

izgrađeno / neizgrađeno
- GRAĐEVINSKO PODRUČJE NASELJA
- PLANIRANA PROMETNICA

kopneni dio / morski dio
- LUKA

GRAĐEVINSKA PODRUČJA IZVAN NASELJA

izgrađeno / neizgrađeno
- T — UGOSTITELJSKO-TURISTIČKE NAMJENE T1-HOTEL, T2-TURISTIČKO NASELJE, T5-AQUAPARK
- R2 — SPORTSKO-REKREACIJSKE NAMJENE - UREĐENA PLAŽA
- R3 — AKVATORIJ MORSKE PLAŽE

kopneni dio/morski dio
- PR — PRIVEZ

izgrađeno / neizgrađeno
- GOSPODARSKE NAMJENE
- SPORTSKO-REKREACIJSKE NAMJENE
- GROBLJA

PODRUČJA PRIMJENE PLANSKIH MJERA

- OBUHVAT UPU-a NA SNAZI
- OBUHVAT OBVEZNE IZRADE UPU-a
- OBUHVAT PP NP KRKA
- NEUREĐENO GRAĐEVINSKO PODRUČJE

5-20-1-116-9 Đevrske

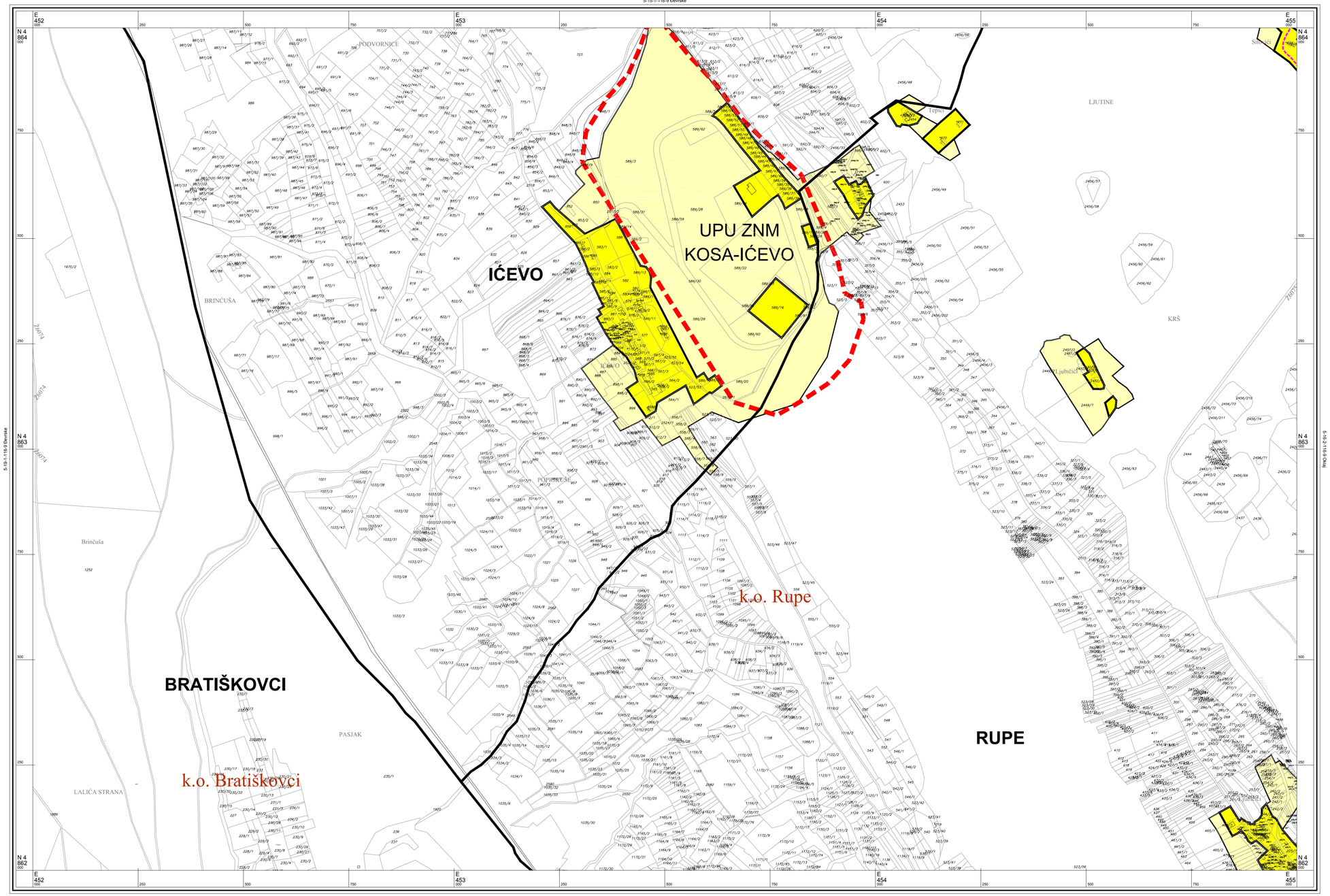

5-25-1-116-9 Đevrske
Aerofotogrametrijsko snimanje: 2015. god.

Šibensko - kninska županija

GRAD SKRADIN

PROSTORNI PLAN UREĐENJA

Izmjene i dopune III

4.17.

GRAĐEVINSKA PODRUČJA

SHEMA SEKCIJA

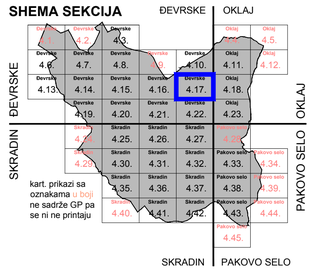

Mjerilo 1 : 5000

Županija **ŠIBENSKO - KNINSKA ŽUPANIJA**	
Jedinica lokalne samouprave **GRAD SKRADIN**	
Naziv prostornog plana **PROSTORNI PLAN UREĐENJA - IZMJENE I DOPUNE III**	
Broj plana: **A-649**	Faza izrade: **PLAN**
Naziv kartografskog prikaza **GRAĐEVINSKA PODRUČJA**	
Broj kartografskog prikaza **4.17.**	Mjerilo kartografskog prikaza **1:5000**
Odluka o izradi prostornog plana: Službeni vjesnik Šibensko-kninske županije br. 5/16	Odluka predstavničkog tijela o donošenju prostornog plana: Službeni vjesnik Šibensko-kninske županije br. 14/18
Javna rasprava (datum objave): 4.5.2018. www.grad-skradin.hr 4.5.2018. www.mgipu.hr 4.5.2018. Slobodna Dalmacija	Javni uvid održan: 15. svibnja 2018. - 29.svibnja 2018.
Pečat tijela odgovornog za provođenje javne rasprave: M.P.	Odgovorna osoba: Josip Silov, dipl. ing. agr. ime, prezime i potpis
Mišljenje Zavoda sukladno članku 107. Zakona o prostornom uređenju (NN 153/13 i 65/17): Klasa: 350-02/16-01/29, Urbroj: 2182/1-15/2-18-4, Datum: 17.listopada 2018.	
Suglasnost Ministarstva sukladno članku 108. Zakona o prostornom uređenju (NN 153/13 i 65/17): Klasa: 350-02/18-11/37, Urbroj: 531-05-18-4, Datum: 21.studenog 2018.	
Pravna osoba koja je izradila plan: URB/ING, d.o.o. za poslove prostornog uređenja i zaštite okoliša, Zagreb, Av. V. Holjevca 20, tel/fax: 01/230-11-40, www. urbing.hr, e-mail: urbing@urbing.hr	
Pečat pravne osobe koja je izradila plan: URB/ING, d.o.o. ZAGREB M.P.	Odgovorna osoba: Darko Martinec, dipl. ing. arh. ime, prezime i potpis
Odgovorni voditelj: Ljiljana Doležal, ovl. arh. urb.	LJILJANA DOLEŽAL dipl.ing.arh. OVLAŠTENA ARHITEKTICA URBANISTICA A-U 253
Stručni tim u izradi Plana: Ljiljana Doležal, dipl. ing. arh. Darko Martinec, dipl. ing. arh.	Frane Dumandžić, mag. ing. arch. Maja Martinec Čunčić, dipl. ing. arh.
Pečat Gradskog vijeća: M.P.	Predsjednica Gradskog vijeća: Nadija Zorica, dipl.oec. ime, prezime i potpis
Istovjetnost ovog prostornog plana s izvornikom ovjerava: ime, prezime i potpis	Pečat nadležnog tijela: M.P.

© Državna geodetska uprava Republike Hrvatske

Izradba: Zavod za fotogrametriju d.d., Zagreb

TUMAČ ZNAKOVLJA

- GRANICA ŽUPANIJE
- GRANICA GRADA
- GRANICA KATASTARSKE OPĆINE
- GRANICA NASELJA

OGRANIČENJA OD OBALNE LINIJE

- 300m u moru i 1000 m na kopnu
- 100 m
- 50 m
- 25 m

izgrađeno / neizgrađeno
- GRAĐEVINSKO PODRUČJE NASELJA
- PLANIRANA PROMETNICA

kopneni dio / morski dio
- LUKA

GRAĐEVINSKA PODRUČJA IZVAN NASELJA

izgrađeno / neizgrađeno
- T — UGOSTITELJSKO-TURISTIČKE NAMJENE T1-HOTEL, T2-TURISTIČKO NASELJE, T5-AQUAPARK
- R2 — SPORTSKO-REKREACIJSKE NAMJENE - UREĐENA PLAŽA
- R3 — AKVATORIJ MORSKE PLAŽE

kopneni dio/morski dio
- PR — PRIVEZ

izgrađeno / neizgrađeno
- GOSPODARSKE NAMJENE
- SPORTSKO-REKREACIJSKE NAMJENE
- GROBLJA

PODRUČJA PRIMJENE PLANSKIH MJERA

- OBUHVAT UPU-a NA SNAZI
- OBUHVAT OBVEZNE IZRADE UPU-a
- OBUHVAT PP NP KRKA
- NEUREĐENO GRAĐEVINSKO PODRUČJE

5-16-2-116-9 Oklaj

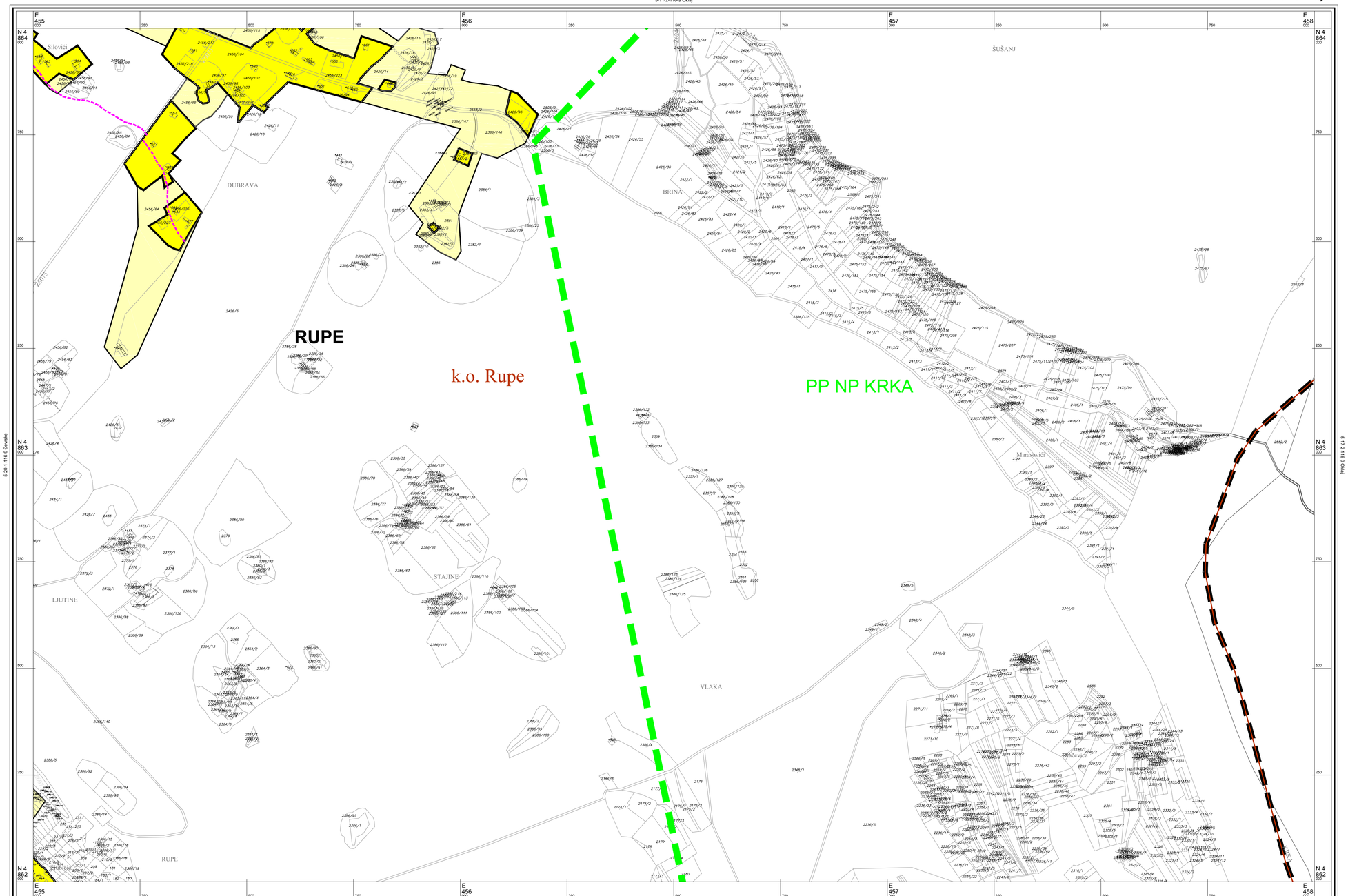

Aerofotogrametrijsko snimanje: 2015. god.

© Državna geodetska uprava Republike Hrvatske

Izradba: Zavod za fotogrametriju d.d., Zagreb

Šibensko - kninska županija

GRAD SKRADIN

PROSTORNI PLAN UREĐENJA

Izmjene i dopune III

4.18.

GRAĐEVINSKA PODRUČJA

SHEMA SEKCIJA

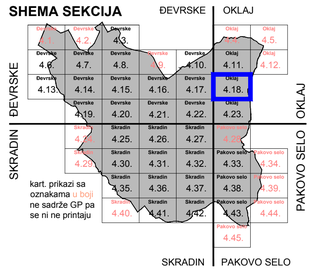

Mjerilo 1 : 5000

100 0 100 200 300 400 500m

S

Županija: ŠIBENSKO - KNINSKA ŽUPANIJA	
Jedinica lokalne samouprave: GRAD SKRADIN	
Naziv prostornog plana: PROSTORNI PLAN UREĐENJA - IZMJENE I DOPUNE III	
Broj plana: A-649	Faza izrade: PLAN
Naziv kartografskog prikaza: GRAĐEVINSKA PODRUČJA	
Broj kartografskog prikaza: 4.18.	Mjerilo kartografskog prikaza: 1:5000
Odluka o izradi prostornog plana: Službeni vjesnik Šibensko-kninske županije br. 5/16	Odluka predstavničkog tijela o donošenju prostornog plana: Službeni vjesnik Šibensko-kninske županije br. 14/18
Javna rasprava (datum objave): 4.5.2018. www.grad-skradin.hr 4.5.2018. www.mgipu.hr 4.5.2018. Slobodna Dalmacija	Javni uvid održan: 15. svibnja 2018. - 29.svibnja 2018.
Pečat tijela odgovornog za provođenje javne rasprave: M.P.	Odgovorna osoba: Josip Silov, dipl. ing. agr. ime, prezime i potpis
Mišljenje Zavoda sukladno članku 107. Zakona o prostornom uređenju (NN 153/13 i 65/17): Klasa: 350-02/16-01/29, Urbroj: 2182/1-15/2-18-4, Datum: 17.listopada 2018.	
Suglasnost Ministarstva sukladno članku 108. Zakona o prostornom uređenju (NN 153/13 i 65/17): Klasa: 350-02/18-11/37, Urbroj: 531-05-18-4, Datum: 21.studenog 2018.	
Pravna osoba koja je izradila plan: URBING, d.o.o. za poslove prostornog uređenja i zaštite okoliša, Zagreb, Av. V. Holjevca 20, tel/fax: 01/230-11-40, www. urbing.hr, e-mail: urbing@urbing.hr	
Pečat pravne osobe koja je izradila plan: URBING, d.o.o. ZAGREB M.P.	Odgovorna osoba: Darko Martinec, dipl. ing. arh. ime, prezime i potpis
Odgovorni voditelj: Ljiljana Doležal, ovl. arh. urb.	LJILJANA DOLEŽAL dipl.ing.arh. OVLAŠTENA ARHITEKTICA URBANISTICA A-U 253
Stručni tim u izradi Plana: Ljiljana Doležal, dipl. ing. arh. Darko Martinec, dipl. ing. arh.	Frane Dumandžić, mag. ing. arch. Maja Martinec Čunčić, dipl. ing. arh.
Pečat Gradskog vijeća: M.P.	Predsjednica Gradskog vijeća: Nadija Zorica, dipl.oec. ime, prezime i potpis
Istovjetnost ovog prostornog plana s izvornikom ovjerava: ime, prezime i potpis	Pečat nadležnog tijela: M.P.

TUMAČ ZNAKOVLJA

- GRANICA ŽUPANIJE
- GRANICA GRADA
- GRANICA KATASTARSKE OPĆINE
- GRANICA NASELJA

OGRANIČENJA OD OBALNE LINIJE

- 300m u moru i 1000 m na kopnu
- 100 m
- 50 m
- 25 m

izgrađeno / neizgrađeno
- GRAĐEVINSKO PODRUČJE NASELJA
- PLANIRANA PROMETNICA
- kopneni dio / morski dio: LUKA

GRAĐEVINSKA PODRUČJA IZVAN NASELJA

izgrađeno / neizgrađeno
- T — UGOSTITELJSKO-TURISTIČKE NAMJENE T1-HOTEL, T2-TURISTIČKO NASELJE, T5-AQUAPARK
- R2 — SPORTSKO-REKREACIJSKE NAMJENE - UREĐENA PLAŽA
- R3 — AKVATORIJ MORSKE PLAŽE
- kopneni dio/morski dio: PR — PRIVEZ

izgrađeno / neizgrađeno
- GOSPODARSKE NAMJENE
- SPORTSKO-REKREACIJSKE NAMJENE
- GROBLJA

PODRUČJA PRIMJENE PLANSKIH MJERA

- OBUHVAT UPU-a NA SNAZI
- OBUHVAT OBVEZNE IZRADE UPU-a
- OBUHVAT PP NP KRKA
- NEUREĐENO GRAĐEVINSKO PODRUČJE

5-22-1-116-9 Đevrske

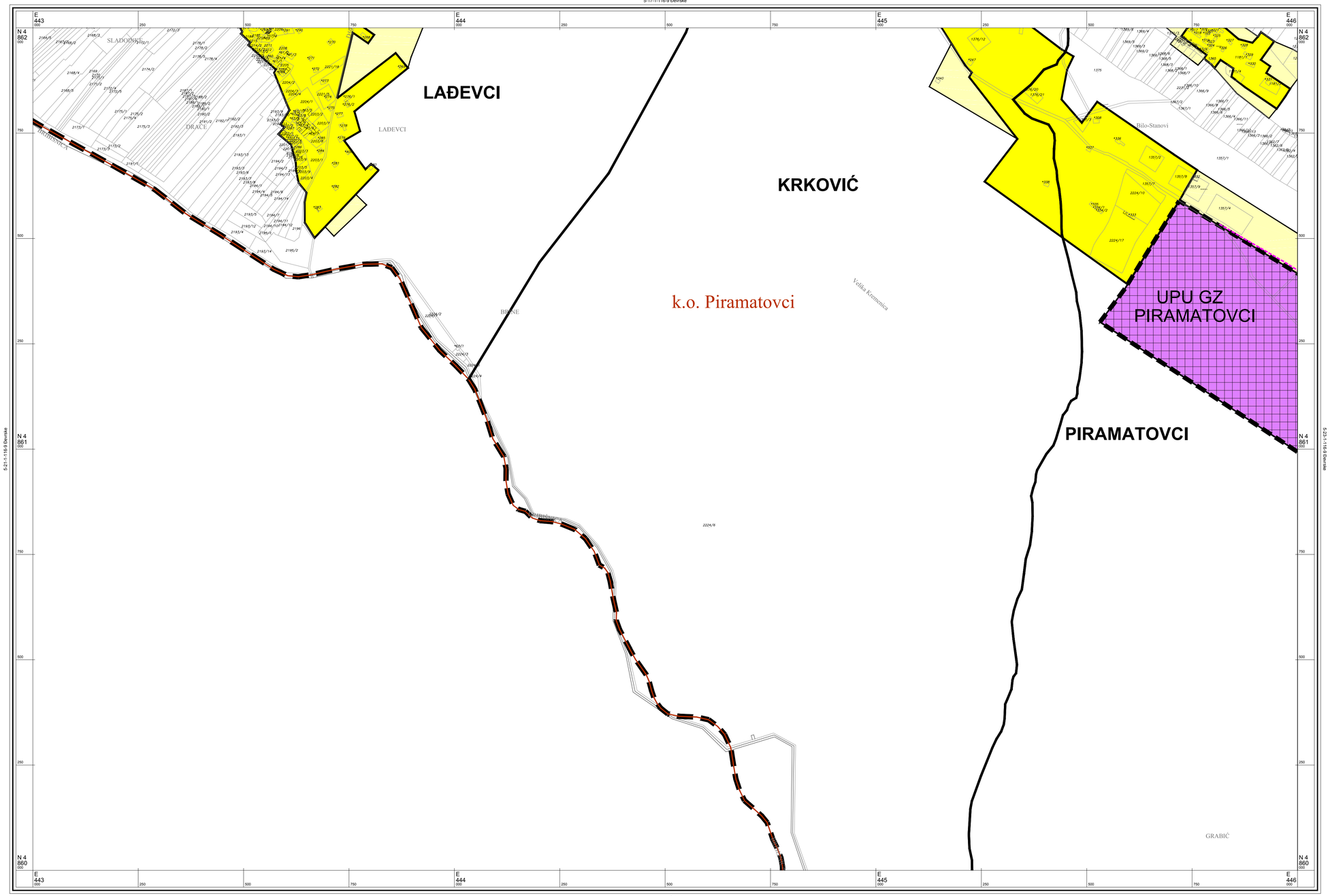

© Državna geodetska uprava Republike Hrvatske

5-2-3-116-9 Skradin
Aerofotogrametrijsko snimanje: 2015. god.

Izradba: Zavod za fotogrametriju d.d., Zagreb

Šibensko - kninska županija

GRAD SKRADIN

PROSTORNI PLAN UREĐENJA

Izmjene i dopune III

4.19.

GRAĐEVINSKA PODRUČJA

SHEMA SEKCIJA

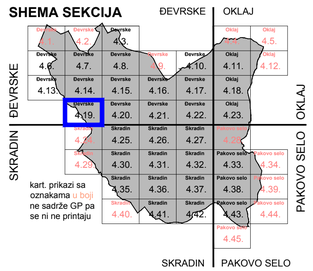

Mjerilo 1 : 5000

100 0 100 200 300 400 500m

S

Županija **ŠIBENSKO - KNINSKA ŽUPANIJA**	
Jedinica lokalne samouprave **GRAD SKRADIN**	
Naziv prostornog plana **PROSTORNI PLAN UREĐENJA - IZMJENE I DOPUNE III**	
Broj plana: **A-649**	Faza izrade: **PLAN**
Naziv kartografskog prikaza **GRAĐEVINSKA PODRUČJA**	
Broj kartografskog prikaza **4.19.**	Mjerilo kartografskog prikaza **1:5000**
Odluka o izradi prostornog plana: Službeni vjesnik Šibensko-kninske županije br. 5/16	Odluka predstavničkog tijela o donošenju prostornog plana: Službeni vjesnik Šibensko-kninske županije br. 14/18
Javna rasprava (datum objave): 4.5.2018. www.grad-skradin.hr 4.5.2018. www.mgipu.hr 4.5.2018. Slobodna Dalmacija	Javni uvid održan: 15. svibnja 2018. - 29.svibnja 2018.
Pečat tijela odgovornog za provođenje javne rasprave: M.P.	Odgovorna osoba: Josip Silov, dipl. ing. agr. ime, prezime i potpis
Mišljenje Zavoda sukladno članku 107. Zakona o prostornom uređenju (NN 153/13 i 65/17): Klasa: 350-02/16-01/28, Urbroj: 2182/1-15/2-18-4, Datum: 17.listopada 2018.	
Suglasnost Ministarstva sukladno članku 108. Zakona o prostornom uređenju (NN 153/13 i 65/17): Klasa: 350-02/18-11/37, Urbroj: 531-05-18-4, Datum: 21.studenog 2018.	
Pravna osoba koja je izradila plan: URBING, d.o.o. za poslove prostornog uređenja i zaštite okoliša, Zagreb, Av. V. Holjevca 20, tel/fax: 01/230-11-40, www. urbing.hr, e-mail: urbing@urbing.hr	
Pečat pravne osobe koja je izradila plan: URBING, d.o.o. ZAGREB M.P.	Odgovorna osoba: Darko Martinec, dipl. ing. arh. ime, prezime i potpis
Odgovorni voditelj: Ljiljana Doležal, ovl. arh. urb.	LJILJANA DOLEŽAL dipl.ing.arh. OVLAŠTENA ARHITEKTICA URBANISTICA A-U 253
Stručni tim u izradi Plana: Ljiljana Doležal, dipl. ing. arh. Darko Martinec, dipl. ing. arh.	Frane Dumandžić, mag. ing. arch. Maja Martinec Čunčić, dipl. ing. arh.
Pečat Gradskog vijeća: M.P.	Predsjednica Gradskog vijeća: Nadija Zorica, dipl.oec. ime, prezime i potpis
Istovjetnost ovog prostornog plana s izvornikom ovjerava: ime, prezime i potpis	Pečat nadležnog tijela: M.P.

TUMAČ ZNAKOVLJA

- GRANICA ŽUPANIJE
- GRANICA GRADA
- GRANICA KATASTARSKE OPĆINE
- GRANICA NASELJA

OGRANIČENJA OD OBALNE LINIJE

- 300m u moru i 1000 m na kopnu
- 100 m
- 50 m
- 25 m

izgrađeno / neizgrađeno
- GRAĐEVINSKO PODRUČJE NASELJA
- PLANIRANA PROMETNICA
- kopneni dio / morski dio: LUKA

GRAĐEVINSKA PODRUČJA IZVAN NASELJA

izgrađeno / neizgrađeno
- T — UGOSTITELJSKO-TURISTIČKE NAMJENE T1-HOTEL, T2-TURISTIČKO NASELJE, T5-AQUAPARK
- R2 — SPORTSKO-REKREACIJSKE NAMJENE - UREĐENA PLAŽA
- R3 — AKVATORIJ MORSKE PLAŽE
- kopneni dio/morski dio: PR — PRIVEZ

izgrađeno / neizgrađeno
- GOSPODARSKE NAMJENE
- SPORTSKO-REKREACIJSKE NAMJENE
- GROBLJA

PODRUČJA PRIMJENE PLANSKIH MJERA

- OBUHVAT UPU-a NA SNAZI
- OBUHVAT OBVEZNE IZRADE UPU-a
- OBUHVAT PP NP KRKA
- NEUREĐENO GRAĐEVINSKO PODRUČJE

5-23-1-116-9 Đevrske

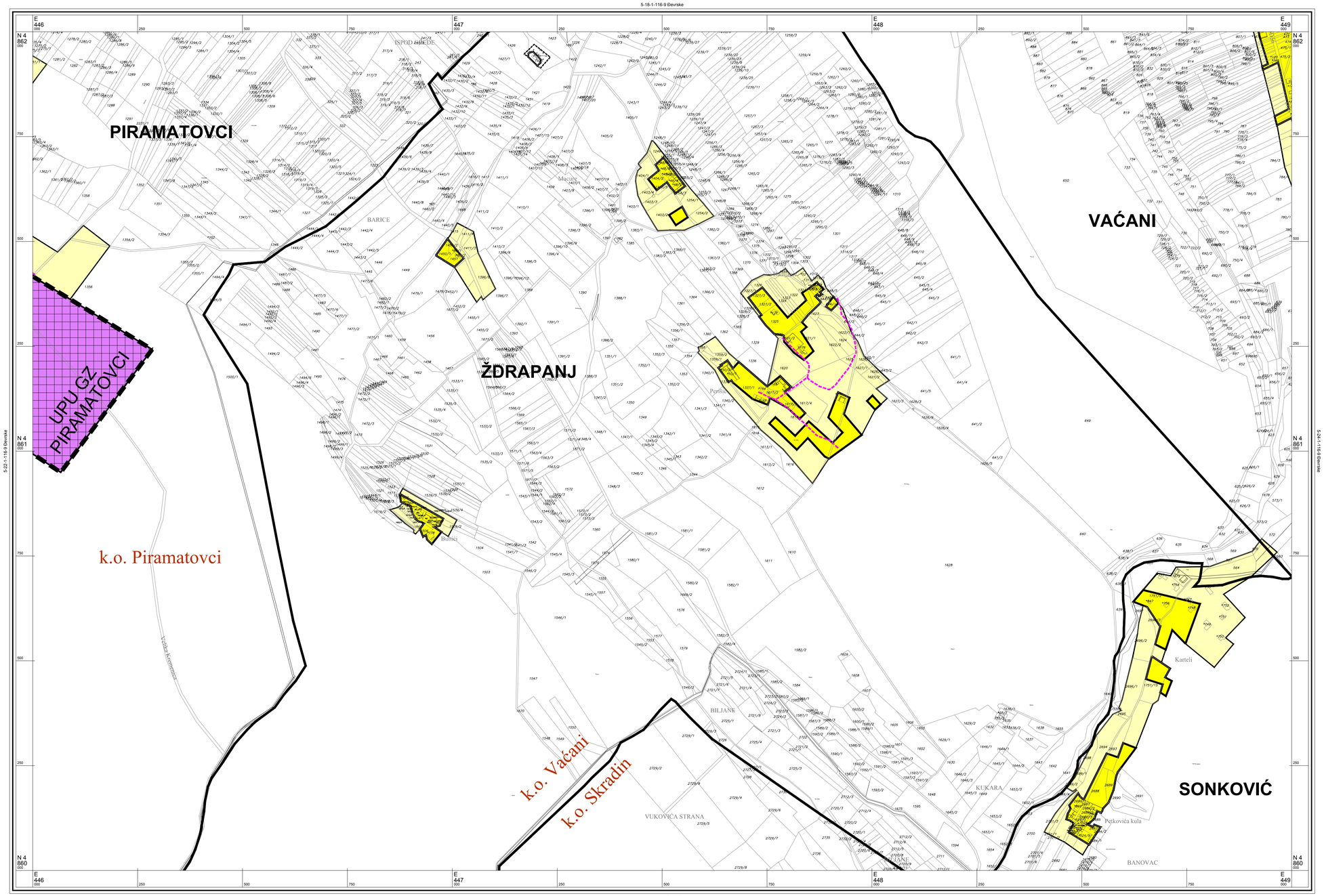

Aerofotogrametrijsko snimanje: 2015. god.

© Državna geodetska uprava Republike Hrvatske

Izradba: Zavod za fotogrametriju d.d., Zagreb

Šibensko - kninska županija

GRAD SKRADIN

PROSTORNI PLAN UREĐENJA

Izmjene i dopune III

4.20.

GRAĐEVINSKA PODRUČJA

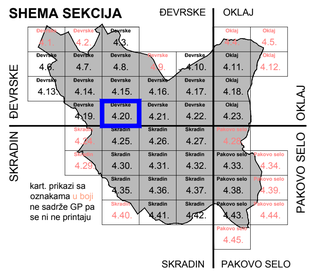

Mjerilo 1 : 5000

100 0 100 200 300 400 500m

S

Županija **ŠIBENSKO - KNINSKA ŽUPANIJA**	
Jedinica lokalne samouprave **GRAD SKRADIN**	
Naziv prostornog plana **PROSTORNI PLAN UREĐENJA - IZMJENE I DOPUNE III**	
Broj plana: **A-649**	Faza izrade: **PLAN**
Naziv kartografskog prikaza **GRAĐEVINSKA PODRUČJA**	
Broj kartografskog prikaza **4.20.**	Mjerilo kartografskog prikaza **1:5000**
Odluka o izradi prostornog plana: Službeni vjesnik Šibensko-kninske županije br. 5/16	Odluka predstavničkog tijela o donošenju prostornog plana: Službeni vjesnik Šibensko-kninske županije br. 14/18
Javna rasprava (datum objave): 4.5.2018. www.grad-skradin.hr 4.5.2018. www.mgipu.hr 4.5.2018. Slobodna Dalmacija	Javni uvid održan: 15. svibnja 2018. - 29.svibnja 2018.
Pečat tijela odgovornog za provođenje javne rasprave: M.P.	Odgovorna osoba: Josip Silov, dipl. ing. agr. ime, prezime i potpis
Mišljenje Zavoda sukladno članku 107. Zakona o prostornom uređenju (NN 153/13 i 65/17): Klasa: 350-02/16-01/28, Urbroj: 2182/1-15/2-18-4, Datum: 17.listopada 2018.	
Suglasnost Ministarstva sukladno članku 108. Zakona o prostornom uređenju (NN 153/13 i 65/17): Klasa: 350-02/18-11/37, Urbroj: 531-05-18-4, Datum: 21.studenog 2018.	
Pravna osoba koja je izradila plan: URBING, d.o.o. za poslove prostornog uređenja i zaštite okoliša, Zagreb, Av. V. Holjevca 20, tel/fax: 01/230-11-40, www. urbing.hr, e-mail: urbing@urbing.hr	
Pečat pravne osobe koja je izradila plan: URBING, d.o.o. ZAGREB M.P.	Odgovorna osoba: Darko Martinec, dipl. ing. arh. ime, prezime i potpis
Odgovorni voditelj: Ljiljana Doležal, ovl. arh. urb.	LJILJANA DOLEŽAL dipl.ing.arh. OVLAŠTENA ARHITEKTICA URBANISTICA A-U 253
Stručni tim u izradi Plana: Ljiljana Doležal, dipl. ing. arh. Darko Martinec, dipl. ing. arh.	Frane Dumandžić, mag. ing. arch. Maja Martinec Čunčić, dipl. ing. arh.
Pečat Gradskog vijeća: M.P.	Predsjednica Gradskog vijeća: Nadija Zorica, dipl.oec. ime, prezime i potpis
Istovjetnost ovog prostornog plana s izvornikom ovjerava: ime, prezime i potpis	Pečat nadležnog tijela: M.P.

TUMAČ ZNAKOVLJA

- GRANICA ŽUPANIJE
- GRANICA GRADA
- GRANICA KATASTARSKE OPĆINE
- GRANICA NASELJA

OGRANIČENJA OD OBALNE LINIJE

- 300m u moru i 1000 m na kopnu
- 100 m
- 50 m
- 25 m

izgrađeno / neizgrađeno
- GRAĐEVINSKO PODRUČJE NASELJA
- PLANIRANA PROMETNICA

kopneni dio / morski dio
- LUKA

GRAĐEVINSKA PODRUČJA IZVAN NASELJA

izgrađeno / neizgrađeno
- (T) UGOSTITELJSKO-TURISTIČKE NAMJENE T1-HOTEL, T2-TURISTIČKO NASELJE, T5-AQUAPARK
- (R2) SPORTSKO-REKREACIJSKE NAMJENE - UREĐENA PLAŽA
- (R3) AKVATORIJ MORSKE PLAŽE

kopneni dio/morski dio
- (PR) PRIVEZ

izgrađeno / neizgrađeno
- GOSPODARSKE NAMJENE
- SPORTSKO-REKREACIJSKE NAMJENE
- GROBLJA

PODRUČJA PRIMJENE PLANSKIH MJERA

- OBUHVAT UPU-a NA SNAZI
- OBUHVAT OBVEZNE IZRADE UPU-a
- OBUHVAT PP NP KRKA
- NEUREĐENO GRAĐEVINSKO PODRUČJE

5-24-1-116-9 Đevrske

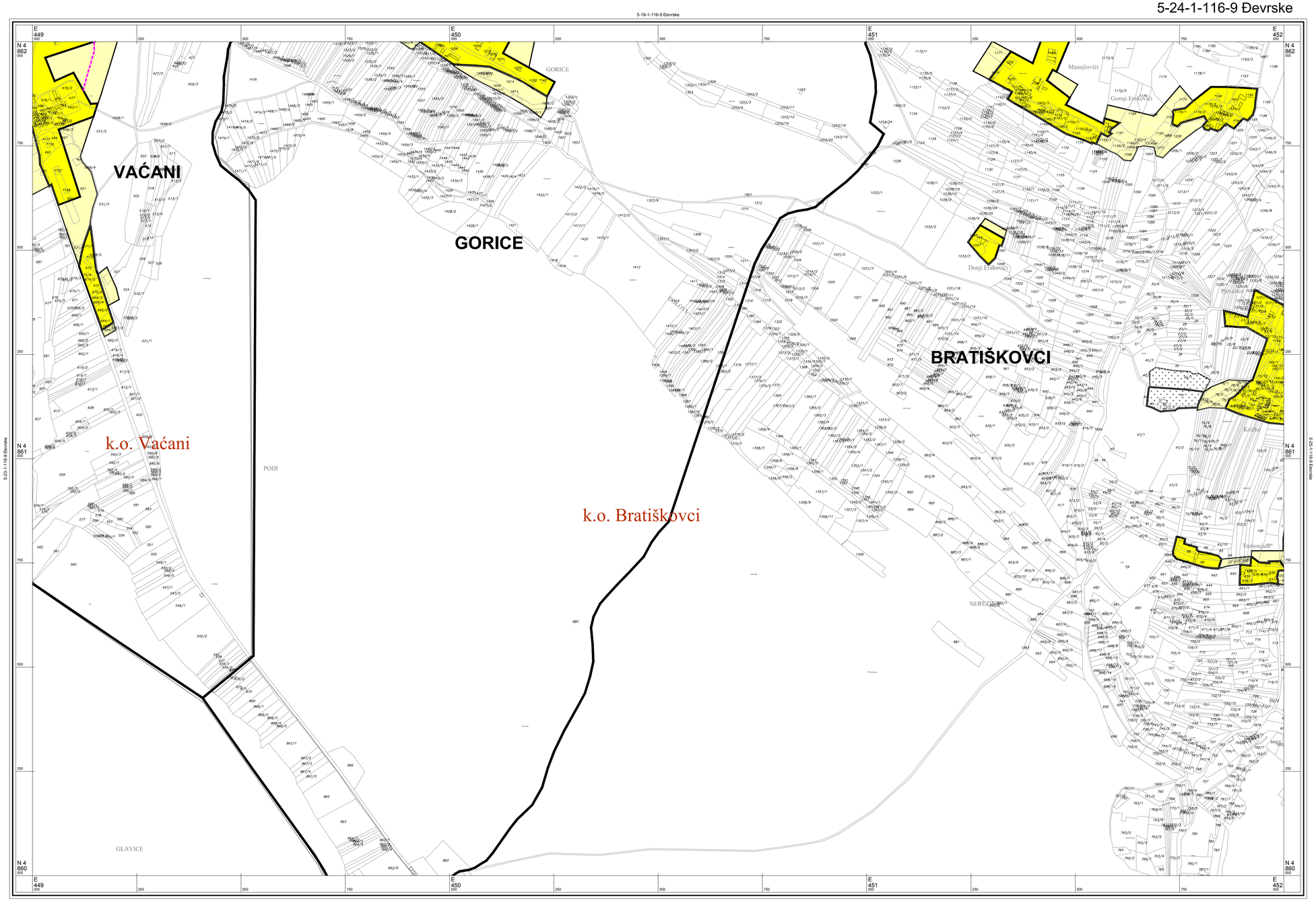

Šibensko - kninska županija

GRAD SKRADIN

PROSTORNI PLAN UREĐENJA

Izmjene i dopune III

4.21.

GRAĐEVINSKA PODRUČJA

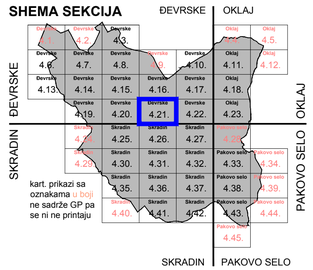

Mjerilo 1 : 5000

100 0 100 200 300 400 500m

S

Županija **ŠIBENSKO - KNINSKA ŽUPANIJA**	
Jedinica lokalne samouprave **GRAD SKRADIN**	
Naziv prostornog plana **PROSTORNI PLAN UREĐENJA - IZMJENE I DOPUNE III**	
Broj plana: **A-649**	Faza izrade: **PLAN**
Naziv kartografskog prikaza **GRAĐEVINSKA PODRUČJA**	
Broj kartografskog prikaza **4.21.**	Mjerilo kartografskog prikaza **1:5000**
Odluka o izradi prostornog plana: Službeni vjesnik Šibensko-kninske županije br. 5/16	Odluka predstavničkog tijela o donošenju prostornog plana: Službeni vjesnik Šibensko-kninske županije br. 14/18
Javna rasprava (datum objave): 4.5.2018. www.grad-skradin.hr 4.5.2018. www.mgipu.hr 4.5.2018. Slobodna Dalmacija	Javni uvid održan: 15. svibnja 2018. - 29.svibnja 2018.
Pečat tijela odgovornog za provođenje javne rasprave: M.P.	Odgovorna osoba: Josip Silov, dipl. ing. agr. ime, prezime i potpis
Mišljenje Zavoda sukladno članku 107. Zakona o prostornom uređenju (NN 153/13 i 65/17): Klasa: 350-02/16-01/29, Urbroj: 2182/1-15/2-18-4, Datum: 17.listopada 2018.	
Suglasnost Ministarstva sukladno članku 108. Zakona o prostornom uređenju (NN 153/13 i 65/17): Klasa: 350-02/18-11/37, Urbroj: 531-05-18-4, Datum: 21.studenog 2018.	
Pravna osoba koja je izradila plan: URB/ING, d.o.o. za poslove prostornog uređenja i zaštite okoliša, Zagreb, Av. V. Holjevca 20, tel/fax: 01/230-11-40, www. urbing.hr, e-mail: urbing@urbing.hr	
Pečat pravne osobe koja je izradila plan: URB/ING, d.o.o. ZAGREB M.P.	Odgovorna osoba: Darko Martinec, dipl. ing. arh. ime, prezime i potpis
Odgovorni voditelj: Ljiljana Doležal, ovl. arh. urb.	LJILJANA DOLEŽAL dipl.ing.arh. OVLAŠTENA ARHITEKTICA URBANISTICA A-U 253
Stručni tim u izradi Plana: Ljiljana Doležal, dipl. ing. arh. Darko Martinec, dipl. ing. arh.	Frane Dumandžić, mag. ing. arch. Maja Martinec Čunčić, dipl. ing. arh.
Pečat Gradskog vijeća: M.P.	Predsjednica Gradskog vijeća: Nadija Zorica, dipl.oec. ime, prezime i potpis
Istovjetnost ovog prostornog plana s izvornikom ovjerava: ime, prezime i potpis	Pečat nadležnog tijela: M.P.

© Državna geodetska uprava Republike Hrvatske

Izradba: Zavod za fotogrametriju d.d., Zagreb

TUMAČ ZNAKOVLJA

- GRANICA ŽUPANIJE
- GRANICA GRADA
- GRANICA KATASTARSKE OPĆINE
- GRANICA NASELJA

OGRANIČENJA OD OBALNE LINIJE

- 300m u moru i 1000 m na kopnu
- 100 m
- 50 m
- 25 m

izgrađeno / neizgrađeno
- GRAĐEVINSKO PODRUČJE NASELJA
- PLANIRANA PROMETNICA

kopneni dio / morski dio
- LUKA

GRAĐEVINSKA PODRUČJA IZVAN NASELJA

izgrađeno / neizgrađeno
- T — UGOSTITELJSKO-TURISTIČKE NAMJENE T1-HOTEL, T2-TURISTIČKO NASELJE, T5-AQUAPARK
- R2 — SPORTSKO-REKREACIJSKE NAMJENE - UREĐENA PLAŽA
- R3 — AKVATORIJ MORSKE PLAŽE

kopneni dio/morski dio
- PR — PRIVEZ

izgrađeno / neizgrađeno
- GOSPODARSKE NAMJENE
- SPORTSKO-REKREACIJSKE NAMJENE
- GROBLJA

PODRUČJA PRIMJENE PLANSKIH MJERA

- OBUHVAT UPU-a NA SNAZI
- OBUHVAT OBVEZNE IZRADE UPU-a
- OBUHVAT PP NP KRKA
- NEUREĐENO GRAĐEVINSKO PODRUČJE

5-25-1-116-9 Đevrske

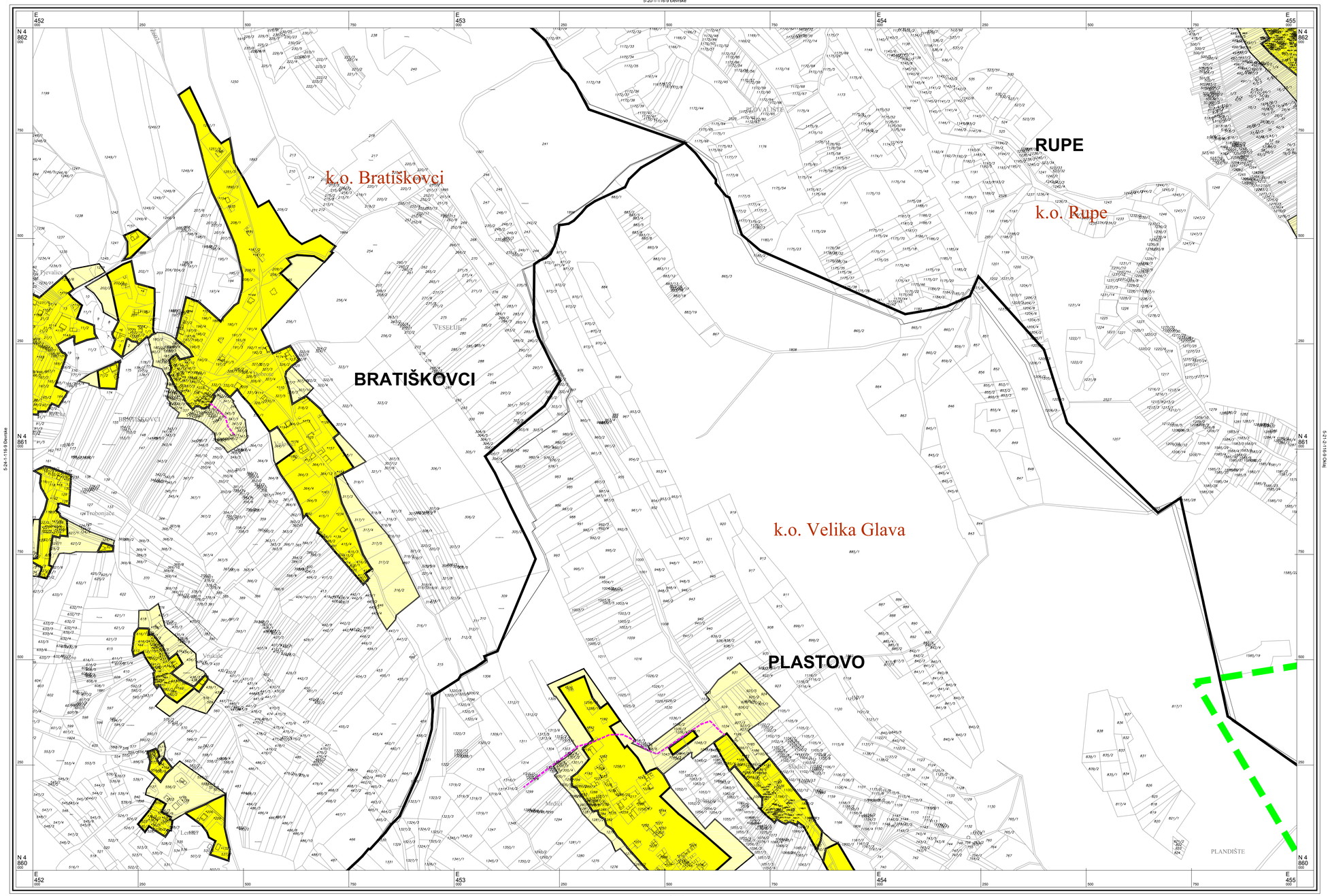

Šibensko - kninska županija

GRAD SKRADIN

PROSTORNI PLAN UREĐENJA

Izmjene i dopune III

4.22.

GRAĐEVINSKA PODRUČJA

SHEMA SEKCIJA

ĐEVRSKE | OKLAJ | SKRADIN | PAKOVO SELO

kart. prikazi sa oznakama u boji ne sadrže GP pa se ni ne printaju

Mjerilo 1 : 5000

Županija: ŠIBENSKO - KNINSKA ŽUPANIJA	
Jedinica lokalne samouprave: GRAD SKRADIN	
Naziv prostornog plana: PROSTORNI PLAN UREĐENJA - IZMJENE I DOPUNE III	
Broj plana: A-649	Faza izrade: PLAN
Naziv kartografskog prikaza: GRAĐEVINSKA PODRUČJA	
Broj kartografskog prikaza: 4.22.	Mjerilo kartografskog prikaza: 1:5000
Odluka o izradi prostornog plana: Službeni vjesnik Šibensko-kninske županije br. 5/16	Odluka predstavničkog tijela o donošenju prostornog plana: Službeni vjesnik Šibensko-kninske županije br. 14/18
Javna rasprava (datum objave): 4.5.2018. www.grad-skradin.hr 4.5.2018. www.mgipu.hr 4.5.2018. Slobodna Dalmacija	Javni uvid održan: 15. svibnja 2018. - 29.svibnja 2018.
Pečat tijela odgovornog za provođenje javne rasprave: M.P.	Odgovorna osoba: Josip Silov, dipl. ing. agr. ime, prezime i potpis
Mišljenje Zavoda sukladno članku 107. Zakona o prostornom uređenju (NN 153/13 i 65/17): Klasa: 350-02/16-01/29, Urbroj: 2182/1-15/2-18-4, Datum: 17.listopada 2018.	
Suglasnost Ministarstva sukladno članku 108. Zakona o prostornom uređenju (NN 153/13 i 65/17): Klasa: 350-02/18-11/37, Urbroj: 531-05-18-4, Datum: 21.studenog 2018.	
Pravna osoba koja je izradila plan: URBING, d.o.o. za poslove prostornog uređenja i zaštite okoliša, Zagreb, Av. V. Holjevca 20, tel/fax: 01/230-11-40, www. urbing.hr, e-mail: urbing@urbing.hr	
Pečat pravne osobe koja je izradila plan: URBING, d.o.o. ZAGREB M.P.	Odgovorna osoba: Darko Martinec, dipl. ing. arh. ime, prezime i potpis
Odgovorni voditelj: Ljiljana Doležal, ovl. arh. urb.	LJILJANA DOLEŽAL dipl.ing.arh. OVLAŠTENA ARHITEKTICA URBANISTICA A-U 253
Stručni tim u izradi Plana: Ljiljana Doležal, dipl. ing. arh. Darko Martinec, dipl. ing. arh.	Frane Dumandžić, mag. ing. arch. Maja Martinec Čunčić, dipl. ing. arh.
Pečat Gradskog vijeća: M.P.	Predsjednica Gradskog vijeća: Nadija Zorica, dipl.oec. ime, prezime i potpis
Istovjetnost ovog prostornog plana s izvornikom ovjerava: ime, prezime i potpis	Pečat nadležnog tijela: M.P.

© Državna geodetska uprava Republike Hrvatske

Izradba: Zavod za fotogrametriju d.d., Zagreb

TUMAČ ZNAKOVLJA

- GRANICA ŽUPANIJE
- GRANICA GRADA
- GRANICA KATASTARSKE OPĆINE
- GRANICA NASELJA

OGRANIČENJA OD OBALNE LINIJE

- 300m u moru i 1000 m na kopnu
- 100 m
- 50 m
- 25 m

izgrađeno / neizgrađeno
- GRAĐEVINSKO PODRUČJE NASELJA
- PLANIRANA PROMETNICA

kopneni dio / morski dio
- LUKA

GRAĐEVINSKA PODRUČJA IZVAN NASELJA

izgrađeno / neizgrađeno
- T — UGOSTITELJSKO-TURISTIČKE NAMJENE T1-HOTEL, T2-TURISTIČKO NASELJE, T5-AQUAPARK
- R2 — SPORTSKO-REKREACIJSKE NAMJENE - UREĐENA PLAŽA
- R3 — AKVATORIJ MORSKE PLAŽE

kopneni dio/morski dio
- PR — PRIVEZ

izgrađeno / neizgrađeno
- GOSPODARSKE NAMJENE
- SPORTSKO-REKREACIJSKE NAMJENE
- GROBLJA

PODRUČJA PRIMJENE PLANSKIH MJERA

- OBUHVAT UPU-a NA SNAZI
- OBUHVAT OBVEZNE IZRADE UPU-a
- OBUHVAT PP NP KRKA
- NEUREĐENO GRAĐEVINSKO PODRUČJE

5-21-2-116-9 Oklaj

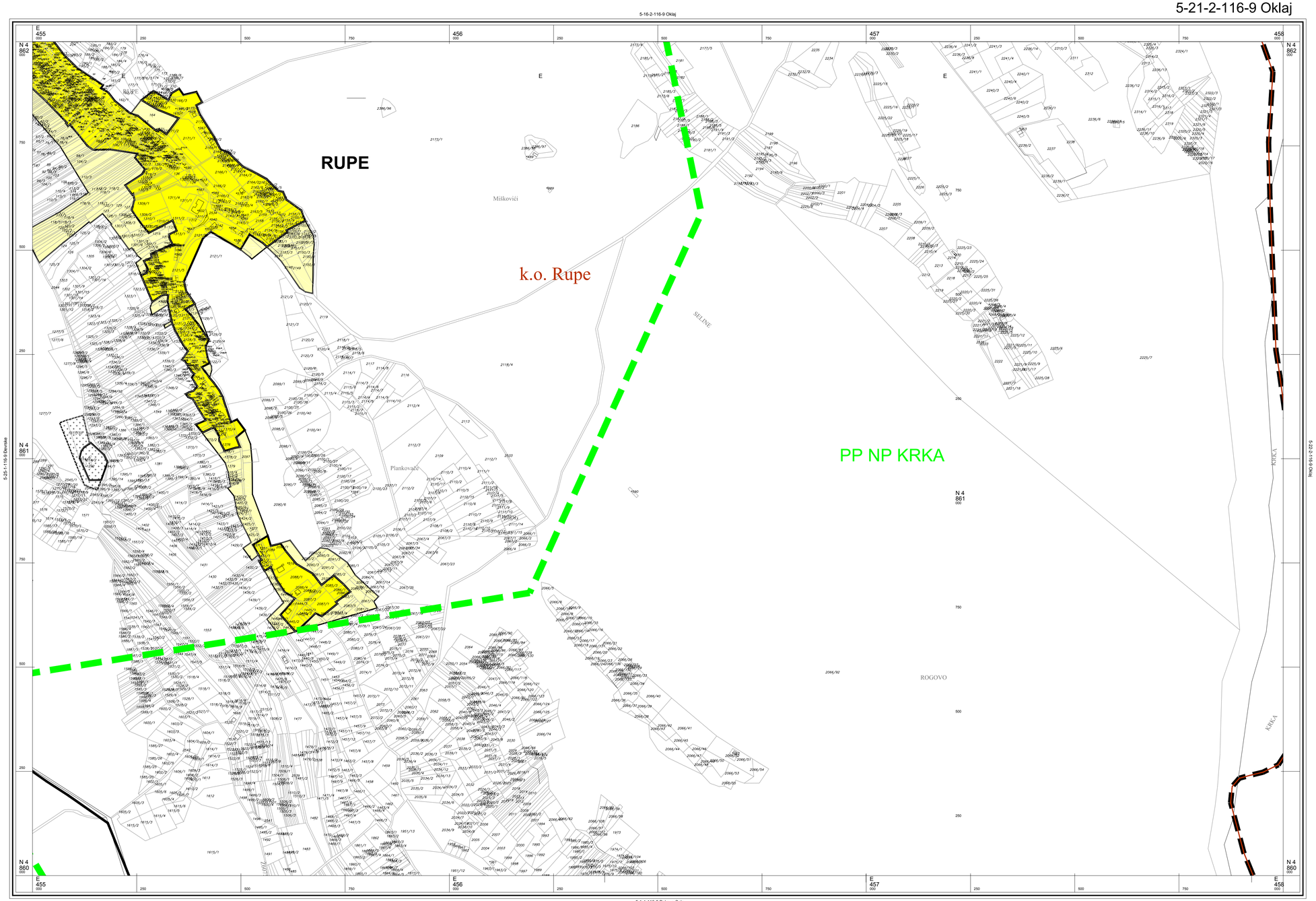

5-1-4-116-9 Pakovo Selo
Aerofotogrametrijsko snimanje: 2015. god.

Šibensko - kninska županija

GRAD SKRADIN

PROSTORNI PLAN UREĐENJA

Izmjene i dopune III

4.23.

GRAĐEVINSKA PODRUČJA

SHEMA SEKCIJA

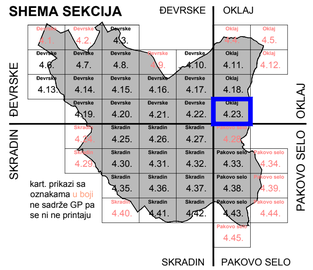

Mjerilo 1 : 5000

Županija **ŠIBENSKO - KNINSKA ŽUPANIJA**	
Jedinica lokalne samouprave **GRAD SKRADIN**	
Naziv prostornog plana **PROSTORNI PLAN UREĐENJA - IZMJENE I DOPUNE III**	
Broj plana: **A-649**	Faza izrade: **PLAN**
Naziv kartografskog prikaza **GRAĐEVINSKA PODRUČJA**	
Broj kartografskog prikaza **4.23.**	Mjerilo kartografskog prikaza **1:5000**
Odluka o izradi prostornog plana: Službeni vjesnik Šibensko-kninske županije br. 5/16	Odluka predstavničkog tijela o donošenju prostornog plana: Službeni vjesnik Šibensko-kninske županije br. 14/18
Javna rasprava (datum objave): 4.5.2018. www.grad-skradin.hr 4.5.2018. www.mgipu.hr 4.5.2018. Slobodna Dalmacija	Javni uvid održan: 15. svibnja 2018. - 29.svibnja 2018.
Pečat tijela odgovornog za provođenje javne rasprave: M.P.	Odgovorna osoba: Josip Silov, dipl. ing. agr. ime, prezime i potpis
Mišljenje Zavoda sukladno članku 107. Zakona o prostornom uređenju (NN 153/13 i 65/17): Klasa: 350-02/16-01/29, Urbroj: 2182/1-15/2-18-4, Datum: 17.listopada 2018.	
Suglasnost Ministarstva sukladno članku 108. Zakona o prostornom uređenju (NN 153/13 i 65/17): Klasa: 350-02/18-11/37, Urbroj: 531-05-18-4, Datum: 21.studenog 2018.	
Pravna osoba koja je izradila plan: URBING, d.o.o. za poslove prostornog uređenja i zaštite okoliša, Zagreb, Av. V. Holjevca 20, tel/fax: 01/230-11-40, www. urbing.hr, e-mail: urbing@urbing.hr	
Pečat pravne osobe koja je izradila plan: URBING, d.o.o. ZAGREB M.P.	Odgovorna osoba: Darko Martinec, dipl. ing. arh. ime, prezime i potpis
Odgovorni voditelj: Ljiljana Doležal, ovl. arh. urb.	LJILJANA DOLEŽAL dipl.ing.arh. OVLAŠTENA ARHITEKTICA URBANISTICA A-U 253
Stručni tim u izradi Plana: Ljiljana Doležal, dipl. ing. arh. Darko Martinec, dipl. ing. arh.	Frane Dumandžić, mag. ing. arch. Maja Martinec Čunčić, dipl. ing. arh.
Pečat Gradskog vijeća: M.P.	Predsjednica Gradskog vijeća: Nadija Zorica, dipl.oec. ime, prezime i potpis
Istovjetnost ovog prostornog plana s izvornikom ovjerava: ime, prezime i potpis	Pečat nadležnog tijela: M.P.

© Državna geodetska uprava Republike Hrvatske

Izradba: Zavod za fotogrametriju d.d., Zagreb

TUMAČ ZNAKOVLJA

- GRANICA ŽUPANIJE
- GRANICA GRADA
- GRANICA KATASTARSKE OPĆINE
- GRANICA NASELJA

OGRANIČENJA OD OBALNE LINIJE

- 300m u moru i 1000 m na kopnu
- 100 m
- 50 m
- 25 m

izgrađeno / neizgrađeno
- GRAĐEVINSKO PODRUČJE NASELJA
- PLANIRANA PROMETNICA

kopneni dio / morski dio
- LUKA

GRAĐEVINSKA PODRUČJA IZVAN NASELJA

izgrađeno / neizgrađeno
- (T) UGOSTITELJSKO-TURISTIČKE NAMJENE T1-HOTEL, T2-TURISTIČKO NASELJE, T5-AQUAPARK
- (R2) SPORTSKO-REKREACIJSKE NAMJENE - UREĐENA PLAŽA
- (R3) AKVATORIJ MORSKE PLAŽE

kopneni dio/morski dio
- (PR) PRIVEZ

izgrađeno / neizgrađeno
- GOSPODARSKE NAMJENE
- SPORTSKO-REKREACIJSKE NAMJENE
- GROBLJA

PODRUČJA PRIMJENE PLANSKIH MJERA

- OBUHVAT UPU-a NA SNAZI
- OBUHVAT OBVEZNE IZRADE UPU-a
- OBUHVAT PP NP KRKA
- NEUREĐENO GRAĐEVINSKO PODRUČJE

5-3-3-116-9 Skradin

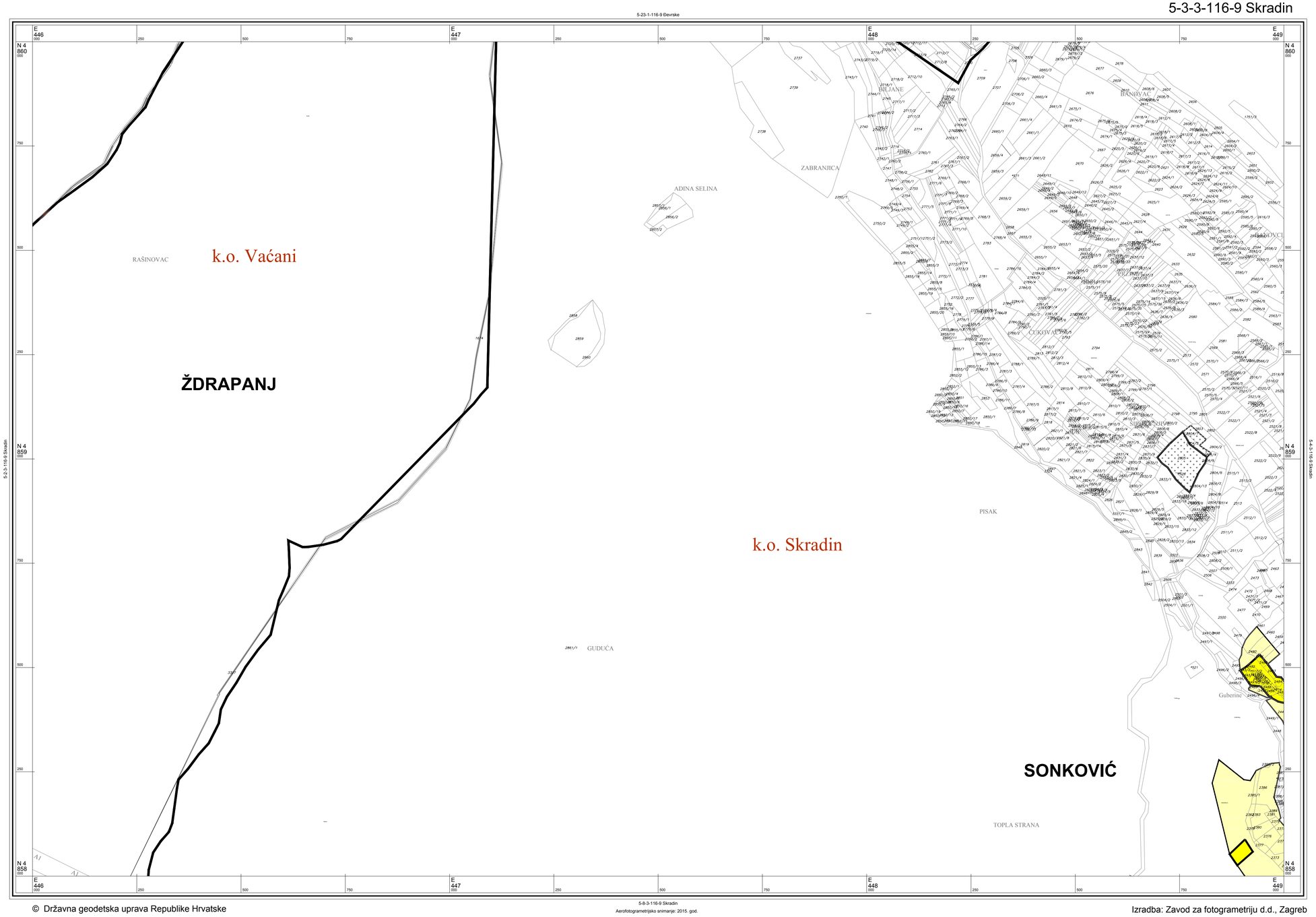

5-8-3-116-9 Skradin
Aerofotogrametrijsko snimanje: 2015. god.

© Državna geodetska uprava Republike Hrvatske

Izradba: Zavod za fotogrametriju d.d., Zagreb

Šibensko - kninska županija

GRAD SKRADIN

PROSTORNI PLAN UREĐENJA

Izmjene i dopune III

4.25.

GRAĐEVINSKA PODRUČJA

SHEMA SEKCIJA

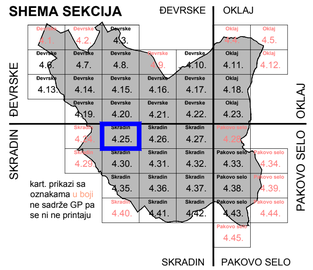

Mjerilo 1 : 5000

100 0 100 200 300 400 500m

S

Županija: ŠIBENSKO - KNINSKA ŽUPANIJA	
Jedinica lokalne samouprave: GRAD SKRADIN	
Naziv prostornog plana: PROSTORNI PLAN UREĐENJA - IZMJENE I DOPUNE III	
Broj plana: A-649	Faza izrade: PLAN
Naziv kartografskog prikaza: GRAĐEVINSKA PODRUČJA	
Broj kartografskog prikaza: 4.25.	Mjerilo kartografskog prikaza: 1:5000
Odluka o izradi prostornog plana: Službeni vjesnik Šibensko-kninske županije br. 5/16	Odluka predstavničkog tijela o donošenju prostornog plana: Službeni vjesnik Šibensko-kninske županije br. 14/18
Javna rasprava (datum objave): 4.5.2018. www.grad-skradin.hr 4.5.2018. www.mgipu.hr 4.5.2018. Slobodna Dalmacija	Javni uvid održan: 15. svibnja 2018. - 29.svibnja 2018.
Pečat tijela odgovornog za provođenje javne rasprave: M.P.	Odgovorna osoba: Josip Silov, dipl. ing. agr. ime, prezime i potpis
Mišljenje Zavoda sukladno članku 107. Zakona o prostornom uređenju (NN 153/13 i 65/17): Klasa: 350-02/16-01/29, Urbroj: 2182/1-15/2-18-4, Datum: 17.listopada 2018.	
Suglasnost Ministarstva sukladno članku 108. Zakona o prostornom uređenju (NN 153/13 i 65/17): Klasa: 350-02/18-11/37, Urbroj: 531-05-18-4, Datum: 21.studenog 2018.	
Pravna osoba koja je izradila plan: URB/ING, d.o.o. za poslove prostornog uređenja i zaštite okoliša, Zagreb, Av. V. Holjevca 20, tel/fax: 01/230-11-40, www. urbing.hr, e-mail: urbing@urbing.hr	
Pečat pravne osobe koja je izradila plan: URB/ING, d.o.o. ZAGREB M.P.	Odgovorna osoba: Darko Martinec, dipl. ing. arh. ime, prezime i potpis
Odgovorni voditelj: Ljiljana Doležal, ovl. arh. urb.	LJILJANA DOLEŽAL dipl.ing.arh. OVLAŠTENA ARHITEKTICA URBANISTICA A-U 253
Stručni tim u izradi Plana: Ljiljana Doležal, dipl. ing. arh. Darko Martinec, dipl. ing. arh.	Frane Dumandžić, mag. ing. arch. Maja Martinec Čunčić, dipl. ing. arh.
Pečat Gradskog vijeća: M.P.	Predsjednica Gradskog vijeća: Nadija Zorica, dipl.oec. ime, prezime i potpis
Istovjetnost ovog prostornog plana s izvornikom ovjerava: ime, prezime i potpis	Pečat nadležnog tijela: M.P.

TUMAČ ZNAKOVLJA

- GRANICA ŽUPANIJE
- GRANICA GRADA
- GRANICA KATASTARSKE OPĆINE
- GRANICA NASELJA

OGRANIČENJA OD OBALNE LINIJE

- 300m u moru i 1000 m na kopnu
- 100 m
- 50 m
- 25 m

izgrađeno / neizgrađeno
- GRAĐEVINSKO PODRUČJE NASELJA
- PLANIRANA PROMETNICA
- kopneni dio / morski dio: LUKA

GRAĐEVINSKA PODRUČJA IZVAN NASELJA

izgrađeno / neizgrađeno
- (T) UGOSTITELJSKO-TURISTIČKE NAMJENE
  T1-HOTEL, T2-TURISTIČKO NASELJE, T5-AQUAPARK
- (R2) SPORTSKO-REKREACIJSKE NAMJENE - UREĐENA PLAŽA
- (R3) AKVATORIJ MORSKE PLAŽE
- kopneni dio/morski dio: (PR) PRIVEZ

izgrađeno / neizgrađeno
- GOSPODARSKE NAMJENE
- SPORTSKO-REKREACIJSKE NAMJENE
- GROBLJA

PODRUČJA PRIMJENE PLANSKIH MJERA

- OBUHVAT UPU-a NA SNAZI
- OBUHVAT OBVEZNE IZRADE UPU-a
- OBUHVAT PP NP KRKA
- NEUREĐENO GRAĐEVINSKO PODRUČJE

5-4-3-116-9 Skradin

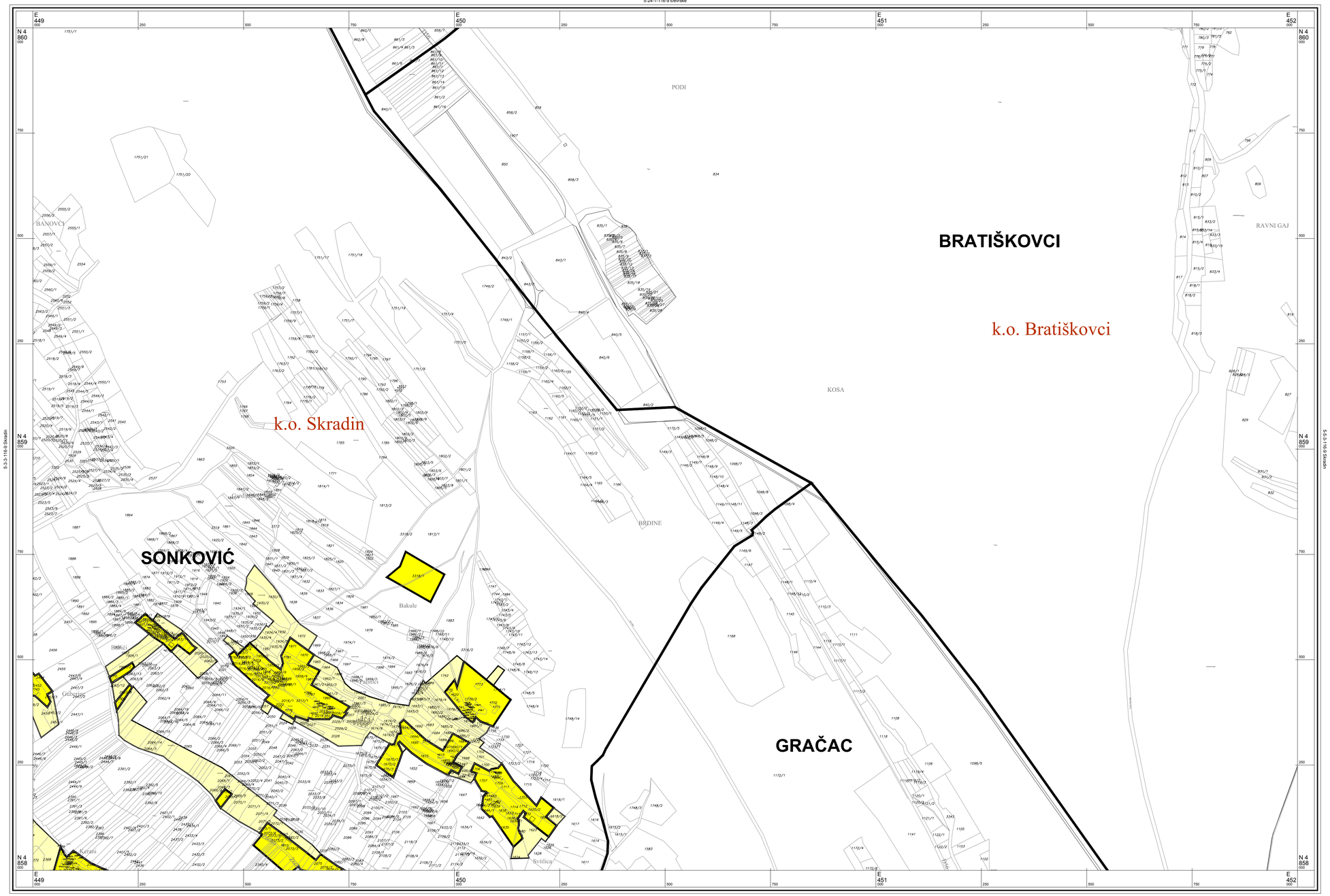

5-9-3-116-9 Skradin
Aerofotogrametrijsko snimanje: 2015. god.

© Državna geodetska uprava Republike Hrvatske

Izradba: Zavod za fotogrametriju d.d., Zagreb

Šibensko - kninska županija

GRAD SKRADIN

PROSTORNI PLAN UREĐENJA

Izmjene i dopune III

4.26.

GRAĐEVINSKA PODRUČJA

SHEMA SEKCIJA

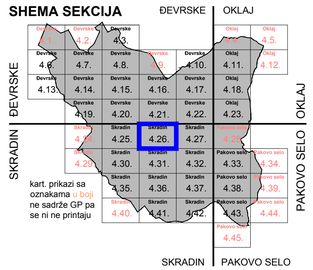

Mjerilo 1 : 5000

100 0 100 200 300 400 500m

S

Županija ŠIBENSKO - KNINSKA ŽUPANIJA	
Jedinica lokalne samouprave GRAD SKRADIN	
Naziv prostornog plana PROSTORNI PLAN UREĐENJA - IZMJENE I DOPUNE III	
Broj plana: A-649	Faza izrade: PLAN
Naziv kartografskog prikaza GRAĐEVINSKA PODRUČJA	
Broj kartografskog prikaza 4.26.	Mjerilo kartografskog prikaza 1:5000
Odluka o izradi prostornog plana: Službeni vjesnik Šibensko-kninske županije br. 5/16	Odluka predstavničkog tijela o donošenju prostornog plana: Službeni vjesnik Šibensko-kninske županije br. 14/18
Javna rasprava (datum objave): 4.5.2018. www.grad-skradin.hr 4.5.2018. www.mgipu.hr 4.5.2018. Slobodna Dalmacija	Javni uvid održan: 15. svibnja 2018. - 29.svibnja 2018.
Pečat tijela odgovornog za provođenje javne rasprave: M.P.	Odgovorna osoba: Josip Silov, dipl. ing. agr. ime, prezime i potpis
Mišljenje Zavoda sukladno članku 107. Zakona o prostornom uređenju (NN 153/13 i 65/17): Klasa: 350-02/16-01/29, Urbroj: 2182/1-15/2-18-4, Datum: 17.listopada 2018.	
Suglasnost Ministarstva sukladno članku 108. Zakona o prostornom uređenju (NN 153/13 i 65/17): Klasa: 350-02/18-11/37, Urbroj: 531-05-18-4, Datum: 21.studenog 2018.	
Pravna osoba koja je izradila plan: URB/ING, d.o.o. za poslove prostornog uređenja i zaštite okoliša, Zagreb, Av. V. Holjevca 20, tel/fax: 01/230-11-40, www. urbing.hr, e-mail: urbing@urbing.hr	
Pečat pravne osobe koja je izradila plan: URB/ING, d.o.o. ZAGREB M.P.	Odgovorna osoba: Darko Martinec, dipl. ing. arh. ime, prezime i potpis
Odgovorni voditelj: Ljiljana Doležal, ovl. arh. urb.	LJILJANA DOLEŽAL dipl.ing.arh. OVLAŠTENA ARHITEKTICA URBANISTICA A-U 253
Stručni tim u izradi Plana: Ljiljana Doležal, dipl. ing. arh. Darko Martinec, dipl. ing. arh.	Frane Dumandžić, mag. ing. arch. Maja Martinec Čunčić, dipl. ing. arh.
Pečat Gradskog vijeća: M.P.	Predsjednica Gradskog vijeća: Nadija Zorica, dipl.oec. ime, prezime i potpis
Istovjetnost ovog prostornog plana s izvornikom ovjerava: ime, prezime i potpis	Pečat nadležnog tijela: M.P.

TUMAČ ZNAKOVLJA

- GRANICA ŽUPANIJE
- GRANICA GRADA
- GRANICA KATASTARSKE OPĆINE
- GRANICA NASELJA

OGRANIČENJA OD OBALNE LINIJE

- 300m u moru i 1000 m na kopnu
- 100 m
- 50 m
- 25 m

izgrađeno / neizgrađeno
- GRAĐEVINSKO PODRUČJE NASELJA
- PLANIRANA PROMETNICA
- kopneni dio / morski dio: LUKA

GRAĐEVINSKA PODRUČJA IZVAN NASELJA

izgrađeno / neizgrađeno
- T — UGOSTITELJSKO-TURISTIČKE NAMJENE T1-HOTEL, T2-TURISTIČKO NASELJE, T5-AQUAPARK
- R2 — SPORTSKO-REKREACIJSKE NAMJENE - UREĐENA PLAŽA
- R3 — AKVATORIJ MORSKE PLAŽE
- kopneni dio/morski dio: PR — PRIVEZ

izgrađeno / neizgrađeno
- GOSPODARSKE NAMJENE
- SPORTSKO-REKREACIJSKE NAMJENE
- GROBLJA

PODRUČJA PRIMJENE PLANSKIH MJERA

- OBUHVAT UPU-a NA SNAZI
- OBUHVAT OBVEZNE IZRADE UPU-a
- OBUHVAT PP NP KRKA
- NEUREĐENO GRAĐEVINSKO PODRUČJE

5-5-3-116-9 Skradin

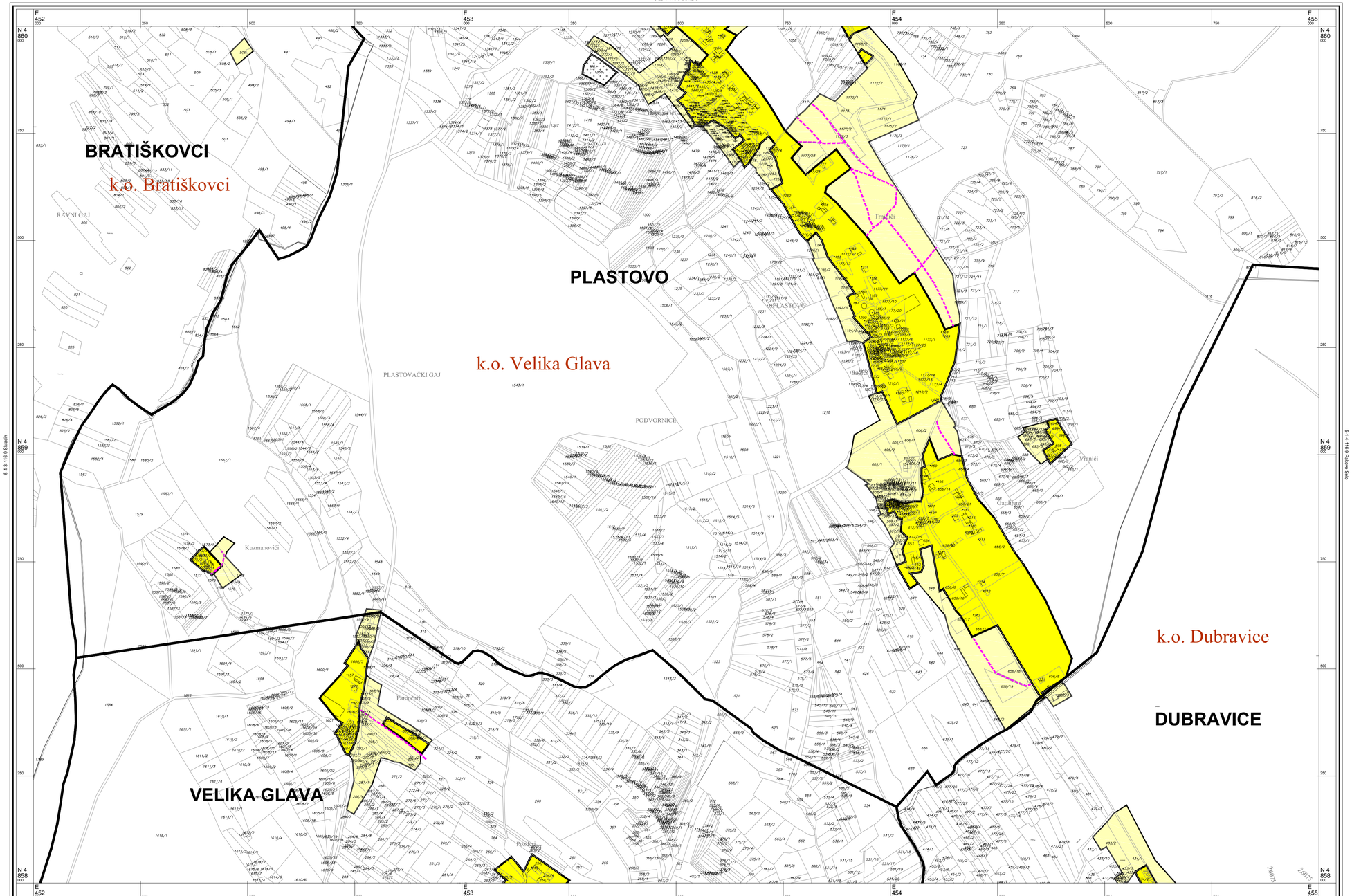

Šibensko - kninska županija

GRAD SKRADIN

PROSTORNI PLAN UREĐENJA

Izmjene i dopune III

4.27.

GRAĐEVINSKA PODRUČJA

SHEMA SEKCIJA

ĐEVRSKE | OKLAJ | SKRADIN | PAKOVO SELO

kart. prikazi sa oznakama u boji ne sadrže GP pa se ni ne printaju

Mjerilo 1 : 5000

Županija: ŠIBENSKO - KNINSKA ŽUPANIJA	
Jedinica lokalne samouprave: GRAD SKRADIN	
Naziv prostornog plana: PROSTORNI PLAN UREĐENJA - IZMJENE I DOPUNE III	
Broj plana: A-649	Faza izrade: PLAN
Naziv kartografskog prikaza: GRAĐEVINSKA PODRUČJA	
Broj kartografskog prikaza: 4.27.	Mjerilo kartografskog prikaza: 1:5000
Odluka o izradi prostornog plana: Službeni vjesnik Šibensko-kninske županije br. 5/16	Odluka predstavničkog tijela o donošenju prostornog plana: Službeni vjesnik Šibensko-kninske županije br. 14/18
Javna rasprava (datum objave): 4.5.2018. www.grad-skradin.hr 4.5.2018. www.mgipu.hr 4.5.2018. Slobodna Dalmacija	Javni uvid održan: 15. svibnja 2018. - 29.svibnja 2018.
Pečat tijela odgovornog za provođenje javne rasprave: M.P.	Odgovorna osoba: Josip Silov, dipl. ing. agr. ime, prezime i potpis
Mišljenje Zavoda sukladno članku 107. Zakona o prostornom uređenju (NN 153/13 i 65/17): Klasa: 350-02/16-01/29, Urbroj: 2182/1-15/2-18-4, Datum: 17.listopada 2018.	
Suglasnost Ministarstva sukladno članku 108. Zakona o prostornom uređenju (NN 153/13 i 65/17): Klasa: 350-02/18-11/37, Urbroj: 531-05-18-4, Datum: 21.studenog 2018.	
Pravna osoba koja je izradila plan: URB/ING, d.o.o. za poslove prostornog uređenja i zaštite okoliša, Zagreb, Av. V. Holjevca 20, tel/fax: 01/230-11-40, www. urbing.hr, e-mail: urbing@urbing.hr	
Pečat pravne osobe koja je izradila plan: URB/ING, d.o.o. ZAGREB M.P.	Odgovorna osoba: Darko Martinec, dipl. ing. arh. ime, prezime i potpis
Odgovorni voditelj: Ljiljana Doležal, ovl. arh. urb.	LJILJANA DOLEŽAL dipl.ing.arh. OVLAŠTENA ARHITEKTICA URBANISTICA A-U 253
Stručni tim u izradi Plana: Ljiljana Doležal, dipl. ing. arh. Darko Martinec, dipl. ing. arh.	Frane Dumandžić, mag. ing. arch. Maja Martinec Čunčić, dipl. ing. arh.
Pečat Gradskog vijeća: M.P.	Predsjednica Gradskog vijeća: Nadija Zorica, dipl.oec. ime, prezime i potpis
Istovjetnost ovog prostornog plana s izvornikom ovjerava: ime, prezime i potpis	Pečat nadležnog tijela: M.P.

© Državna geodetska uprava Republike Hrvatske

Izradba: Zavod za fotogrametriju d.d., Zagreb

TUMAČ ZNAKOVLJA

- GRANICA ŽUPANIJE
- GRANICA GRADA
- GRANICA KATASTARSKE OPĆINE
- GRANICA NASELJA

OGRANIČENJA OD OBALNE LINIJE

- 300m u moru i 1000 m na kopnu
- 100 m
- 50 m
- 25 m

izgrađeno / neizgrađeno
- GRAĐEVINSKO PODRUČJE NASELJA
- PLANIRANA PROMETNICA

kopneni dio / morski dio
- LUKA

GRAĐEVINSKA PODRUČJA IZVAN NASELJA

izgrađeno / neizgrađeno
- T — UGOSTITELJSKO-TURISTIČKE NAMJENE T1-HOTEL, T2-TURISTIČKO NASELJE, T5-AQUAPARK
- R2 — SPORTSKO-REKREACIJSKE NAMJENE - UREĐENA PLAŽA
- R3 — AKVATORIJ MORSKE PLAŽE

kopneni dio/morski dio
- PR — PRIVEZ

izgrađeno / neizgrađeno
- GOSPODARSKE NAMJENE
- SPORTSKO-REKREACIJSKE NAMJENE
- GROBLJA

PODRUČJA PRIMJENE PLANSKIH MJERA

- OBUHVAT UPU-a NA SNAZI
- OBUHVAT OBVEZNE IZRADE UPU-a
- OBUHVAT PP NP KRKA
- NEUREĐENO GRAĐEVINSKO PODRUČJE

5-8-3-116-9 Skradin

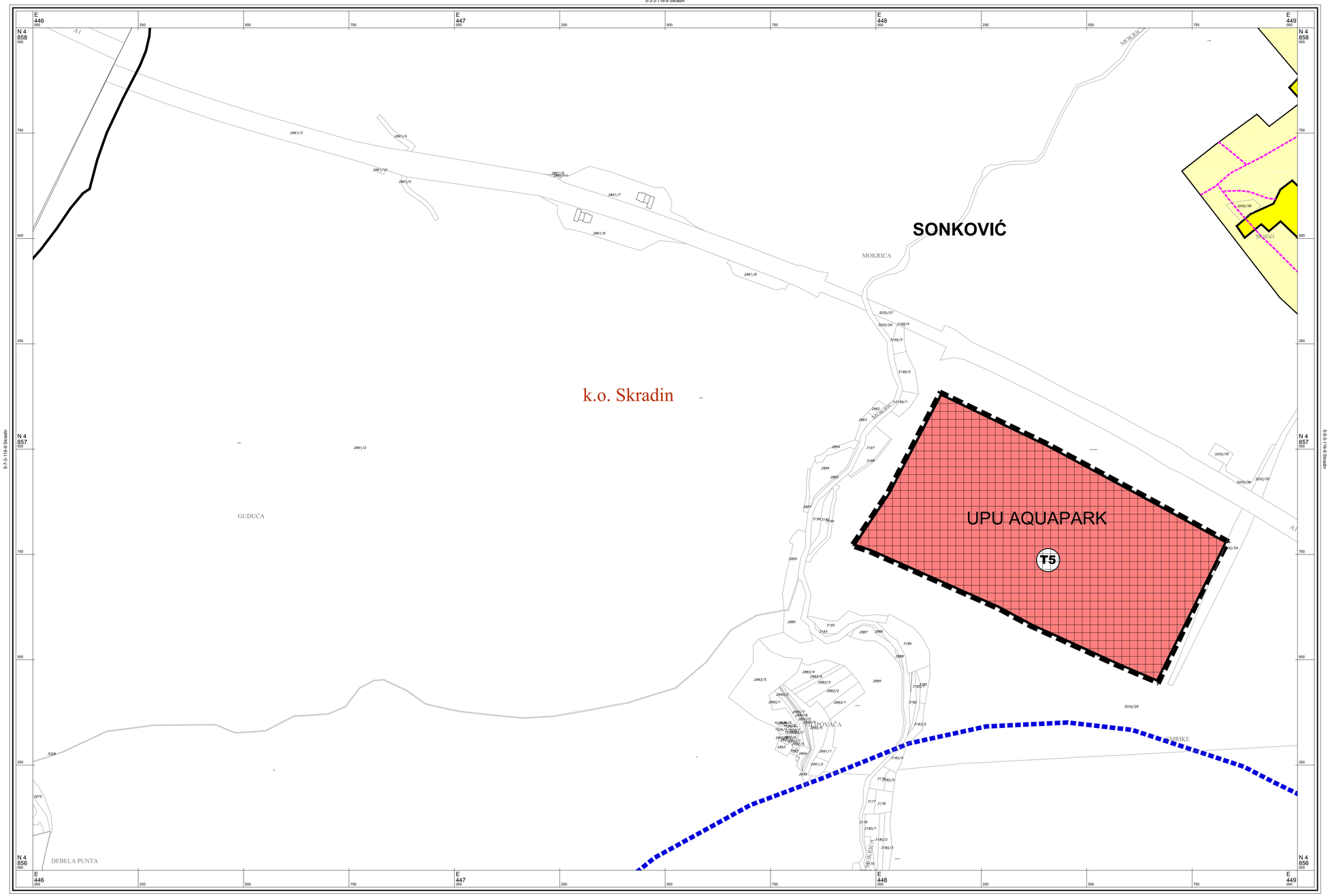

5-13-3-116-9 Skradin
Aerofotogrametrijsko snimanje: 2015. god.

© Državna geodetska uprava Republike Hrvatske

Izradba: Zavod za fotogrametriju d.d., Zagreb

Šibensko - kninska županija

GRAD SKRADIN

PROSTORNI PLAN UREĐENJA

Izmjene i dopune III

4.30.

GRAĐEVINSKA PODRUČJA

SHEMA SEKCIJA

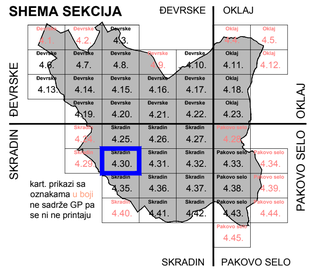

Mjerilo 1 : 5000

Županija **ŠIBENSKO - KNINSKA ŽUPANIJA**	
Jedinica lokalne samouprave **GRAD SKRADIN**	
Naziv prostornog plana **PROSTORNI PLAN UREĐENJA - IZMJENE I DOPUNE III**	
Broj plana: **A-649**	Faza izrade: **PLAN**
Naziv kartografskog prikaza **GRAĐEVINSKA PODRUČJA**	
Broj kartografskog prikaza **4.30.**	Mjerilo kartografskog prikaza **1:5000**
Odluka o izradi prostornog plana: Službeni vjesnik Šibensko-kninske županije br. 5/16	Odluka predstavničkog tijela o donošenju prostornog plana: Službeni vjesnik Šibensko-kninske županije br. 14/18
Javna rasprava (datum objave): 4.5.2018. www.grad-skradin.hr 4.5.2018. www.mgipu.hr 4.5.2018. Slobodna Dalmacija	Javni uvid održan: 15. svibnja 2018. - 29.svibnja 2018.
Pečat tijela odgovornog za provođenje javne rasprave: M.P.	Odgovorna osoba: Josip Silov, dipl. ing. agr. ime, prezime i potpis
Mišljenje Zavoda sukladno članku 107. Zakona o prostornom uređenju (NN 153/13 i 65/17): Klasa: 350-02/16-01/29, Urbroj: 2182/1-15/2-18-4, Datum: 17.listopada 2018.	
Suglasnost Ministarstva sukladno članku 108. Zakona o prostornom uređenju (NN 153/13 i 65/17): Klasa: 350-02/18-11/37, Urbroj: 531-05-18-4, Datum: 21.studenog 2018.	
Pravna osoba koja je izradila plan: URB/ING, d.o.o. za poslove prostornog uređenja i zaštite okoliša, Zagreb, Av. V. Holjevca 20, tel/fax: 01/230-11-40, www. urbing.hr, e-mail: urbing@urbing.hr	
Pečat pravne osobe koja je izradila plan: URB/ING, d.o.o. ZAGREB M.P.	Odgovorna osoba: Darko Martinec, dipl. ing. arh. ime, prezime i potpis
Odgovorni voditelj: Ljiljana Doležal, ovl. arh. urb.	LJILJANA DOLEŽAL dipl.ing.arh. OVLAŠTENA ARHITEKTICA URBANISTICA A-U 253
Stručni tim u izradi Plana: Ljiljana Doležal, dipl. ing. arh. Darko Martinec, dipl. ing. arh.	Frane Dumandžić, mag. ing. arch. Maja Martinec Čunčić, dipl. ing. arh.
Pečat Gradskog vijeća: M.P.	Predsjednica Gradskog vijeća: Nadija Zorica, dipl.oec. ime, prezime i potpis
Istovjetnost ovog prostornog plana s izvornikom ovjerava: ime, prezime i potpis	Pečat nadležnog tijela: M.P.

TUMAČ ZNAKOVLJA

- GRANICA ŽUPANIJE
- GRANICA GRADA
- GRANICA KATASTARSKE OPĆINE
- GRANICA NASELJA

OGRANIČENJA OD OBALNE LINIJE

- 300m u moru i 1000 m na kopnu
- 100 m
- 50 m
- 25 m

izgrađeno / neizgrađeno
- GRAĐEVINSKO PODRUČJE NASELJA
- PLANIRANA PROMETNICA

kopneni dio / morski dio
- LUKA

GRAĐEVINSKA PODRUČJA IZVAN NASELJA

izgrađeno / neizgrađeno
- T — UGOSTITELJSKO-TURISTIČKE NAMJENE T1-HOTEL, T2-TURISTIČKO NASELJE, T5-AQUAPARK
- R2 — SPORTSKO-REKREACIJSKE NAMJENE - UREĐENA PLAŽA
- R3 — AKVATORIJ MORSKE PLAŽE

kopneni dio/morski dio
- PR — PRIVEZ

izgrađeno / neizgrađeno
- GOSPODARSKE NAMJENE
- SPORTSKO-REKREACIJSKE NAMJENE
- GROBLJA

PODRUČJA PRIMJENE PLANSKIH MJERA

- OBUHVAT UPU-a NA SNAZI
- OBUHVAT OBVEZNE IZRADE UPU-a
- OBUHVAT PP NP KRKA
- NEUREĐENO GRAĐEVINSKO PODRUČJE

5-9-3-116-9 Skradin

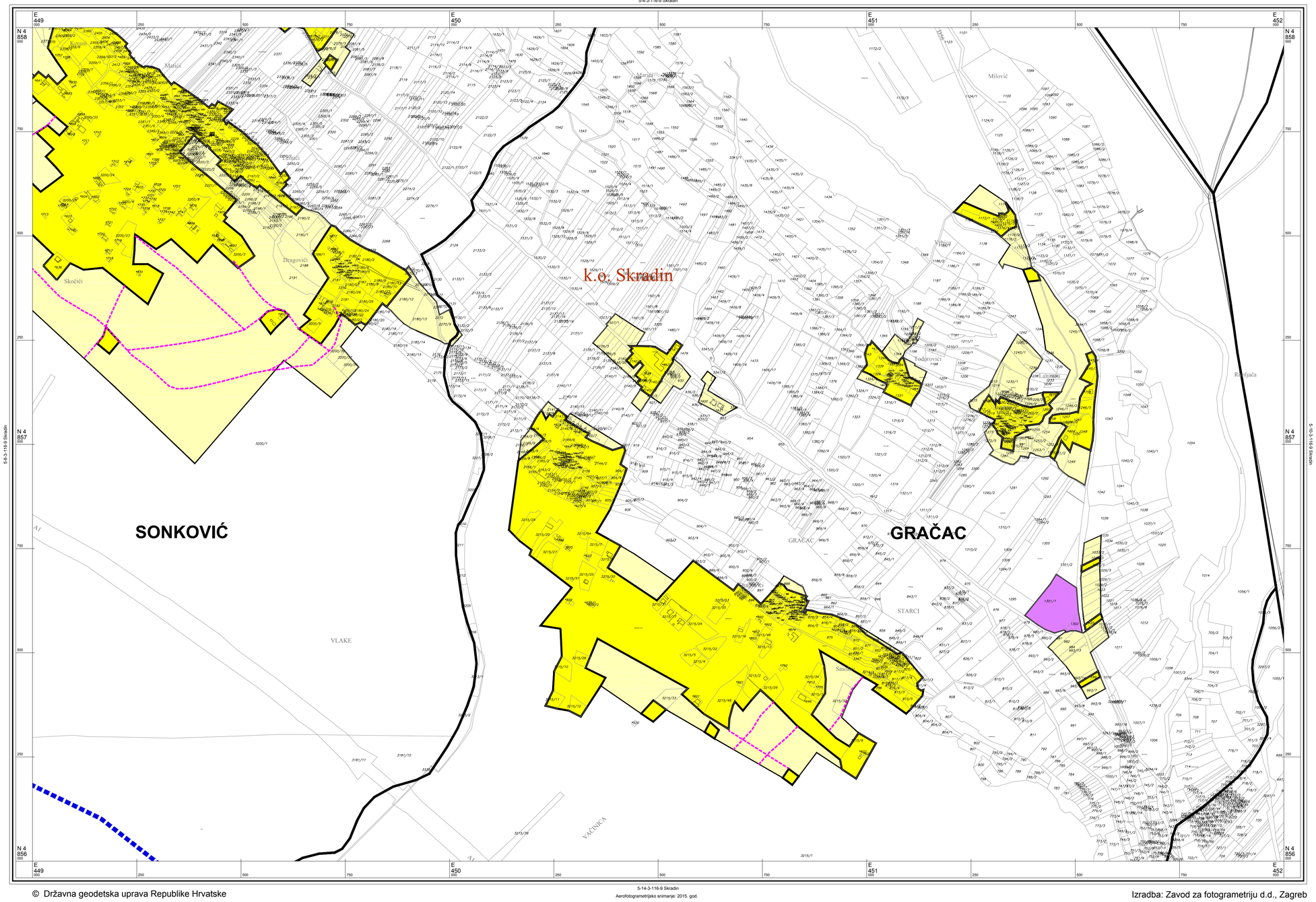

Šibensko - kninska županija

GRAD SKRADIN

PROSTORNI PLAN UREĐENJA

Izmjene i dopune III

4.31.

GRAĐEVINSKA PODRUČJA

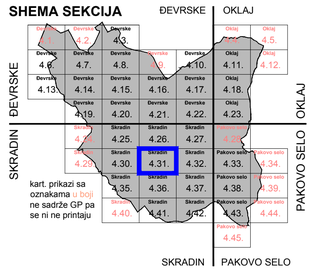

Mjerilo 1 : 5000

Županija **ŠIBENSKO - KNINSKA ŽUPANIJA**	
Jedinica lokalne samouprave **GRAD SKRADIN**	
Naziv prostornog plana **PROSTORNI PLAN UREĐENJA - IZMJENE I DOPUNE III**	
Broj plana: **A-649**	Faza izrade: **PLAN**
Naziv kartografskog prikaza **GRAĐEVINSKA PODRUČJA**	
Broj kartografskog prikaza **4.31.**	Mjerilo kartografskog prikaza **1:5000**
Odluka o izradi prostornog plana: Službeni vjesnik Šibensko-kninske županije br. 5/16	Odluka predstavničkog tijela o donošenju prostornog plana: Službeni vjesnik Šibensko-kninske županije br. 14/18
Javna rasprava (datum objave): 4.5.2018. www.grad-skradin.hr 4.5.2018. www.mgipu.hr 4.5.2018. Slobodna Dalmacija	Javni uvid održan: 15. svibnja 2018. - 29.svibnja 2018.
Pečat tijela odgovornog za provođenje javne rasprave: M.P.	Odgovorna osoba: Josip Silov, dipl. ing. agr. ime, prezime i potpis
Mišljenje Zavoda sukladno članku 108. Zakona o prostornom uređenju (NN 153/13 i 65/17): Klasa: 350-02/16-01/28, Urbroj: 2182/1-15/2-18-4, Datum: 17.listopada 2018.	
Suglasnost Ministarstva sukladno članku 108. Zakona o prostornom uređenju (NN 153/13 i 65/17): Klasa: 350-02/18-11/37, Urbroj: 531-05-18-4, Datum: 21.studenog 2018.	
Pravna osoba koja je izradila plan: URBING, d.o.o. za poslove prostornog uređenja i zaštite okoliša, Zagreb, Av. V. Holjevca 20, tel/fax: 01/230-11-40, www. urbing,hr, e-mail: urbing@urbing,hr	
Pečat pravne osobe koja je izradila plan: URBING, d.o.o. ZAGREB M.P.	Odgovorna osoba: Darko Martinec, dipl. ing. arh. ime, prezime i potpis
Odgovorni voditelj: Ljiljana Doležal, ovl. arh. urb.	LJILJANA DOLEŽAL dipl.ing.arh. OVLAŠTENA ARHITEKTICA URBANISTICA A-U 253
Stručni tim u izradi Plana: Ljiljana Doležal, dipl. ing. arh. Darko Martinec, dipl. ing. arh.	Frane Dumandžić, mag. ing. arch. Maja Martinec Čunčić, dipl. ing. arh.
Pečat Gradskog vijeća: M.P.	Predsjednica Gradskog vijeća: Nadija Zorica, dipl.oec. ime, prezime i potpis
Istovjetnost ovog prostornog plana s izvornikom ovjerava: ime, prezime i potpis	Pečat nadležnog tijela: M.P.

© Državna geodetska uprava Republike Hrvatske

5-14-3-116-9 Skradin
Aerofotogrametrijsko snimanje: 2015. god.

Izradba: Zavod za fotogrametriju d.d., Zagreb

TUMAČ ZNAKOVLJA

- GRANICA ŽUPANIJE
- GRANICA GRADA
- GRANICA KATASTARSKE OPĆINE
- GRANICA NASELJA

OGRANIČENJA OD OBALNE LINIJE

- 300m u moru i 1000 m na kopnu
- 100 m
- 50 m
- 25 m

izgrađeno / neizgrađeno
- GRAĐEVINSKO PODRUČJE NASELJA
- PLANIRANA PROMETNICA
- kopneni dio / morski dio: LUKA

GRAĐEVINSKA PODRUČJA IZVAN NASELJA

izgrađeno / neizgrađeno
- T — UGOSTITELJSKO-TURISTIČKE NAMJENE T1-HOTEL, T2-TURISTIČKO NASELJE, T5-AQUAPARK
- R2 — SPORTSKO-REKREACIJSKE NAMJENE - UREĐENA PLAŽA
- R3 — AKVATORIJ MORSKE PLAŽE
- kopneni dio/morski dio: PR — PRIVEZ

izgrađeno / neizgrađeno
- GOSPODARSKE NAMJENE
- SPORTSKO-REKREACIJSKE NAMJENE
- GROBLJA

PODRUČJA PRIMJENE PLANSKIH MJERA

- OBUHVAT UPU-a NA SNAZI
- OBUHVAT OBVEZNE IZRADE UPU-a
- OBUHVAT PP NP KRKA
- NEUREĐENO GRAĐEVINSKO PODRUČJE

5-10-3-116-9 Skradin

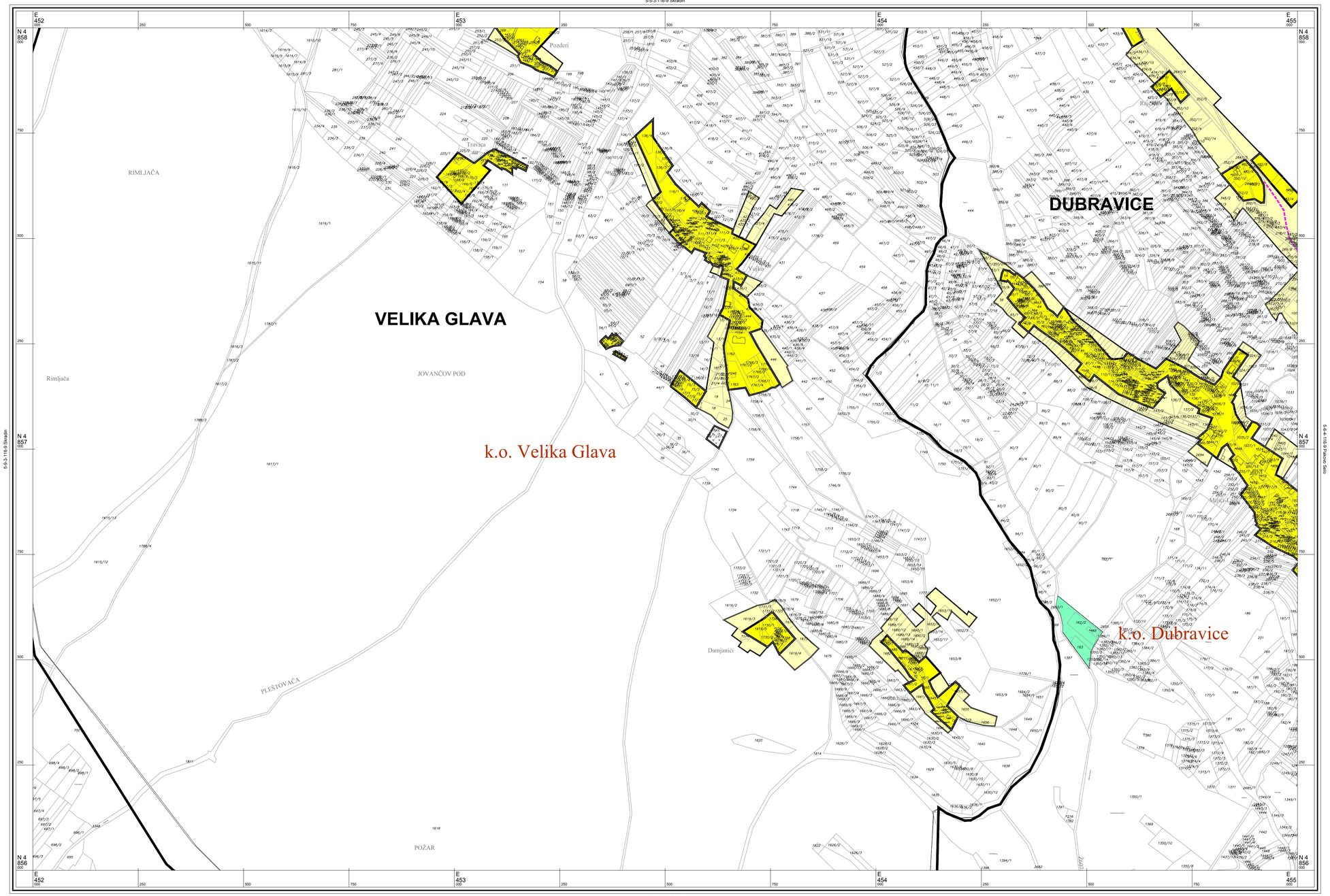

5-15-3-116-9 Skradin
Aerofotogrametrijsko snimanje: 2015. god.

© Državna geodetska uprava Republike Hrvatske

Izradba: Zavod za fotogrametriju d.d., Zagreb

Šibensko - kninska županija

GRAD SKRADIN

PROSTORNI PLAN UREĐENJA

Izmjene i dopune III

4.32.

GRAĐEVINSKA PODRUČJA

SHEMA SEKCIJA

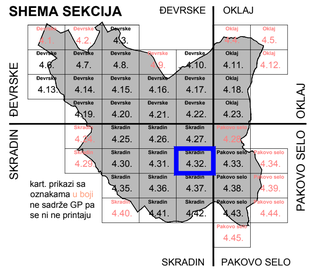

Mjerilo 1 : 5000

100 0 100 200 300 400 500m

Županija: ŠIBENSKO - KNINSKA ŽUPANIJA	
Jedinica lokalne samouprave: GRAD SKRADIN	
Naziv prostornog plana: PROSTORNI PLAN UREĐENJA - IZMJENE I DOPUNE III	
Broj plana: A-649	Faza izrade: PLAN
Naziv kartografskog prikaza: 4.32.	
Broj kartografskog prikaza: GRAĐEVINSKA PODRUČJA	Mjerilo kartografskog prikaza: 1:5000
Odluka o izradi prostornog plana: Službeni vjesnik Šibensko-kninske županije br. 5/16	Odluka predstavničkog tijela o donošenju prostornog plana: Službeni vjesnik Šibensko-kninske županije br. 14/18
Javna rasprava (datum objave): 4.5.2018. www.grad-skradin.hr 4.5.2018. www.mgipu.hr 4.5.2018. Slobodna Dalmacija	Javni uvid održan: 15. svibnja 2018. - 29.svibnja 2018.
Pečat tijela odgovornog za provođenje javne rasprave: M.P.	Odgovorna osoba: Josip Silov, dipl. ing. agr. ime, prezime i potpis
Mišljenje Zavoda sukladno članku 107. Zakona o prostornom uređenju (NN 153/13 i 65/17): Klasa: 350-02/16-01/26, Urbroj: 2182/1-15/2-18-4, Datum: 17.listopada 2018.	
Suglasnost Ministarstva sukladno članku 108. Zakona o prostornom uređenju (NN 153/13 i 65/17): Klasa: 350-02/18-11/37, Urbroj: 531-05-18-4, Datum: 21.studenog 2018.	
Pravna osoba koja je izradila plan: URBING, d.o.o. za poslove prostornog uređenja i zaštite okoliša, Zagreb, Av. V. Holjevca 20, tel/fax: 01/230-11-40, www. urbing.hr, e-mail: urbing@urbing.hr	
Pečat pravne osobe koja je izradila plan: URBING, d.o.o. ZAGREB M.P.	Odgovorna osoba: Darko Martinec, dipl. ing. arh. ime, prezime i potpis
Odgovorni voditelj: Ljiljana Doležal, ovl. arh. urb.	LJILJANA DOLEŽAL dipl.ing.arh. OVLAŠTENA ARHITEKTICA URBANISTICA A-U 253
Stručni tim u izradi Plana: Ljiljana Doležal, dipl. ing. arh. Darko Martinec, dipl. ing. arh.	Frane Dumandžić, mag. ing. arch. Maja Martinec Čunčić, dipl. ing. arh.
Pečat Gradskog vijeća: M.P.	Predsjednica Gradskog vijeća: Nadija Zorica, dipl.oec. ime, prezime i potpis
Istovjetnost ovog prostornog plana s izvornikom ovjerava: ime, prezime i potpis	Pečat nadležnog tijela: M.P.

TUMAČ ZNAKOVLJA

- GRANICA ŽUPANIJE
- GRANICA GRADA
- GRANICA KATASTARSKE OPĆINE
- GRANICA NASELJA

OGRANIČENJA OD OBALNE LINIJE

- 300m u moru i 1000 m na kopnu
- 100 m
- 50 m
- 25 m

izgrađeno / neizgrađeno
- GRAĐEVINSKO PODRUČJE NASELJA
- PLANIRANA PROMETNICA
- kopneni dio / morski dio: LUKA

GRAĐEVINSKA PODRUČJA IZVAN NASELJA

izgrađeno / neizgrađeno
- T — UGOSTITELJSKO-TURISTIČKE NAMJENE T1-HOTEL, T2-TURISTIČKO NASELJE, T5-AQUAPARK
- R2 — SPORTSKO-REKREACIJSKE NAMJENE - UREĐENA PLAŽA
- R3 — AKVATORIJ MORSKE PLAŽE
- kopneni dio/morski dio: PR — PRIVEZ

izgrađeno / neizgrađeno
- GOSPODARSKE NAMJENE
- SPORTSKO-REKREACIJSKE NAMJENE
- GROBLJA

PODRUČJA PRIMJENE PLANSKIH MJERA

- OBUHVAT UPU-a NA SNAZI
- OBUHVAT OBVEZNE IZRADE UPU-a
- OBUHVAT PP NP KRKA
- NEUREĐENO GRAĐEVINSKO PODRUČJE

5-6-4-116-9 Pakovo Selo

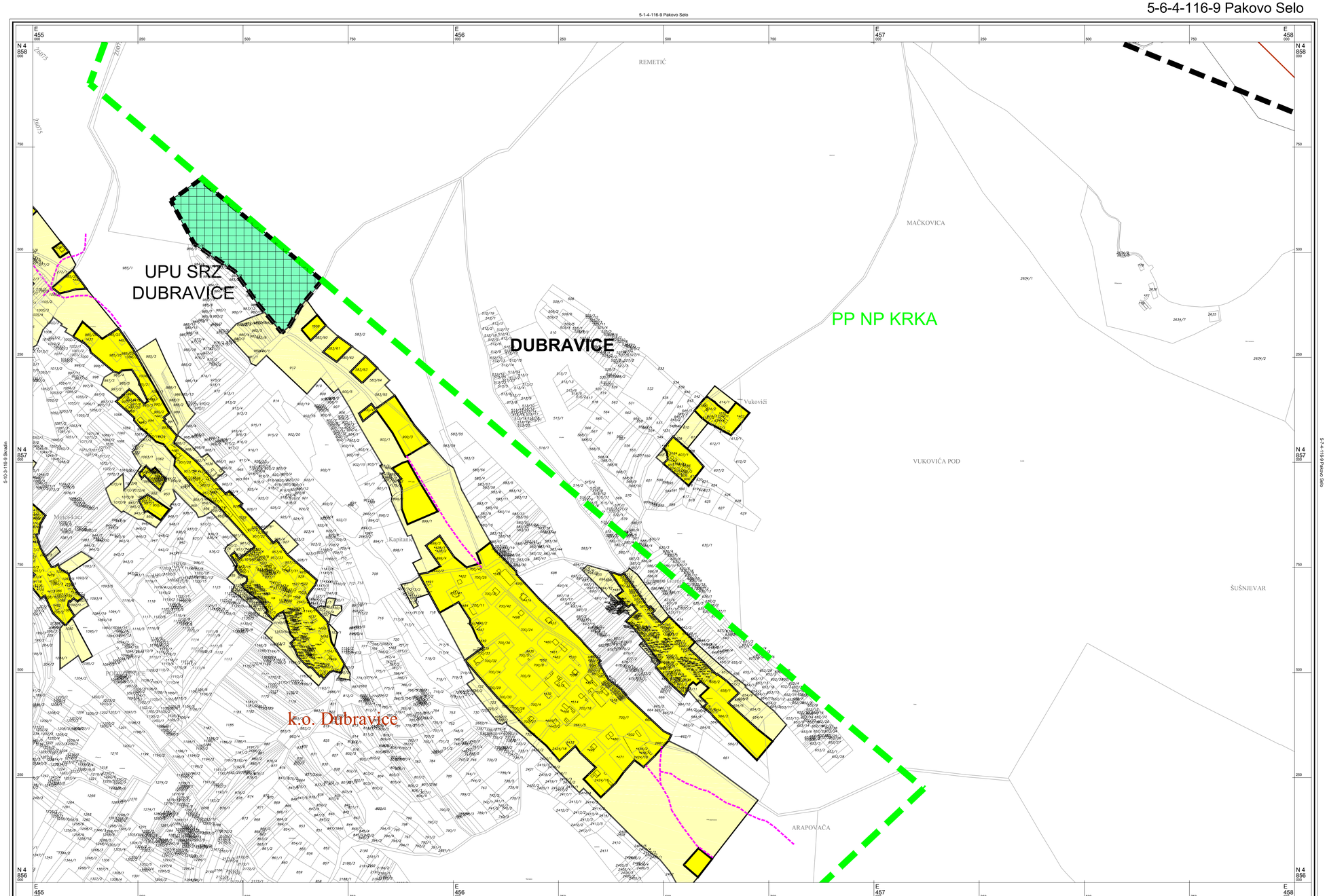

Šibensko - kninska županija

GRAD SKRADIN

PROSTORNI PLAN UREĐENJA

Izmjene i dopune III

4.33.

GRAĐEVINSKA PODRUČJA



Mjerilo 1 : 5000

Županija: ŠIBENSKO - KNINSKA ŽUPANIJA	
Jedinica lokalne samouprave: GRAD SKRADIN	
Naziv prostornog plana: PROSTORNI PLAN UREĐENJA - IZMJENE I DOPUNE III	
Broj plana: A-649	Faza izrade: PLAN
Naziv kartografskog prikaza: GRAĐEVINSKA PODRUČJA	
Broj kartografskog prikaza: 4.33.	Mjerilo kartografskog prikaza: 1:5000
Odluka o izradi prostornog plana: Službeni vjesnik Šibensko-kninske županije br. 5/16	Odluka predstavničkog tijela o donošenju prostornog plana: Službeni vjesnik Šibensko-kninske županije br. 14/18
Javna rasprava (datum objave): 4.5.2018. www.grad-skradin.hr 4.5.2018. www.mgipu.hr 4.5.2018. Slobodna Dalmacija	Javni uvid održan: 15. svibnja 2018. - 29.svibnja 2018.
Pečat tijela odgovornog za provođenje javne rasprave: M.P.	Odgovorna osoba: Josip Silov, dipl. ing. agr. ime, prezime i potpis
Mišljenje Zavoda sukladno članku 107. Zakona o prostornom uređenju (NN 153/13 i 65/17): Klasa: 350-02/16-01/29, Urbroj: 2182/1-15/2-18-4, Datum: 17.listopada 2018.	
Suglasnost Ministarstva sukladno članku 108. Zakona o prostornom uređenju (NN 153/13 i 65/17): Klasa: 350-02/18-11/37, Urbroj: 531-05-18-4, Datum: 21.studenog 2018.	
Pravna osoba koja je izradila plan: URBING, d.o.o. za poslove prostornog uređenja i zaštite okoliša, Zagreb, Av. V. Holjevca 20, tel/fax: 01/230-11-40, www. urbing.hr, e-mail: urbing@urbing.hr	
Pečat pravne osobe koja je izradila plan: URBING, d.o.o. ZAGREB M.P.	Odgovorna osoba: Darko Martinec, dipl. ing. arh. ime, prezime i potpis
Odgovorni voditelj: Ljiljana Doležal, ovl. arh. urb.	LJILJANA DOLEŽAL dipl.ing.arh. OVLAŠTENA ARHITEKTICA URBANISTICA A-U 253
Stručni tim u izradi Plana: Ljiljana Doležal, dipl. ing. arh. Darko Martinec, dipl. ing. arh.	Frane Dumandžić, mag. ing. arch. Maja Martinec Čunčić, dipl. ing. arh.
Pečat Gradskog vijeća: M.P.	Predsjednica Gradskog vijeća: Nadija Zorica, dipl.oec. ime, prezime i potpis
Istovjetnost ovog prostornog plana s izvornikom ovjerava: ime, prezime i potpis	Pečat nadležnog tijela: M.P.

© Državna geodetska uprava Republike Hrvatske

5-11-4-116-9 Pakovo Selo
Aerofotogrametrijsko snimanje: 2015. god.

Izradba: Zavod za fotogrametriju d.d., Zagreb

TUMAČ ZNAKOVLJA

- GRANICA ŽUPANIJE
- GRANICA GRADA
- GRANICA KATASTARSKE OPĆINE
- GRANICA NASELJA

OGRANIČENJA OD OBALNE LINIJE

- 300m u moru i 1000 m na kopnu
- 100 m
- 50 m
- 25 m

izgrađeno / neizgrađeno
- GRAĐEVINSKO PODRUČJE NASELJA
- PLANIRANA PROMETNICA
- kopneni dio / morski dio: LUKA

GRAĐEVINSKA PODRUČJA IZVAN NASELJA

izgrađeno / neizgrađeno
- T — UGOSTITELJSKO-TURISTIČKE NAMJENE T1-HOTEL, T2-TURISTIČKO NASELJE, T5-AQUAPARK
- R2 — SPORTSKO-REKREACIJSKE NAMJENE - UREĐENA PLAŽA
- R3 — AKVATORIJ MORSKE PLAŽE
- kopneni dio/morski dio: PR — PRIVEZ

izgrađeno / neizgrađeno
- GOSPODARSKE NAMJENE
- SPORTSKO-REKREACIJSKE NAMJENE
- GROBLJA

PODRUČJA PRIMJENE PLANSKIH MJERA

- OBUHVAT UPU-a NA SNAZI
- OBUHVAT OBVEZNE IZRADE UPU-a
- OBUHVAT PP NP KRKA
- NEUREĐENO GRAĐEVINSKO PODRUČJE

5-13-3-116-9 Skradin

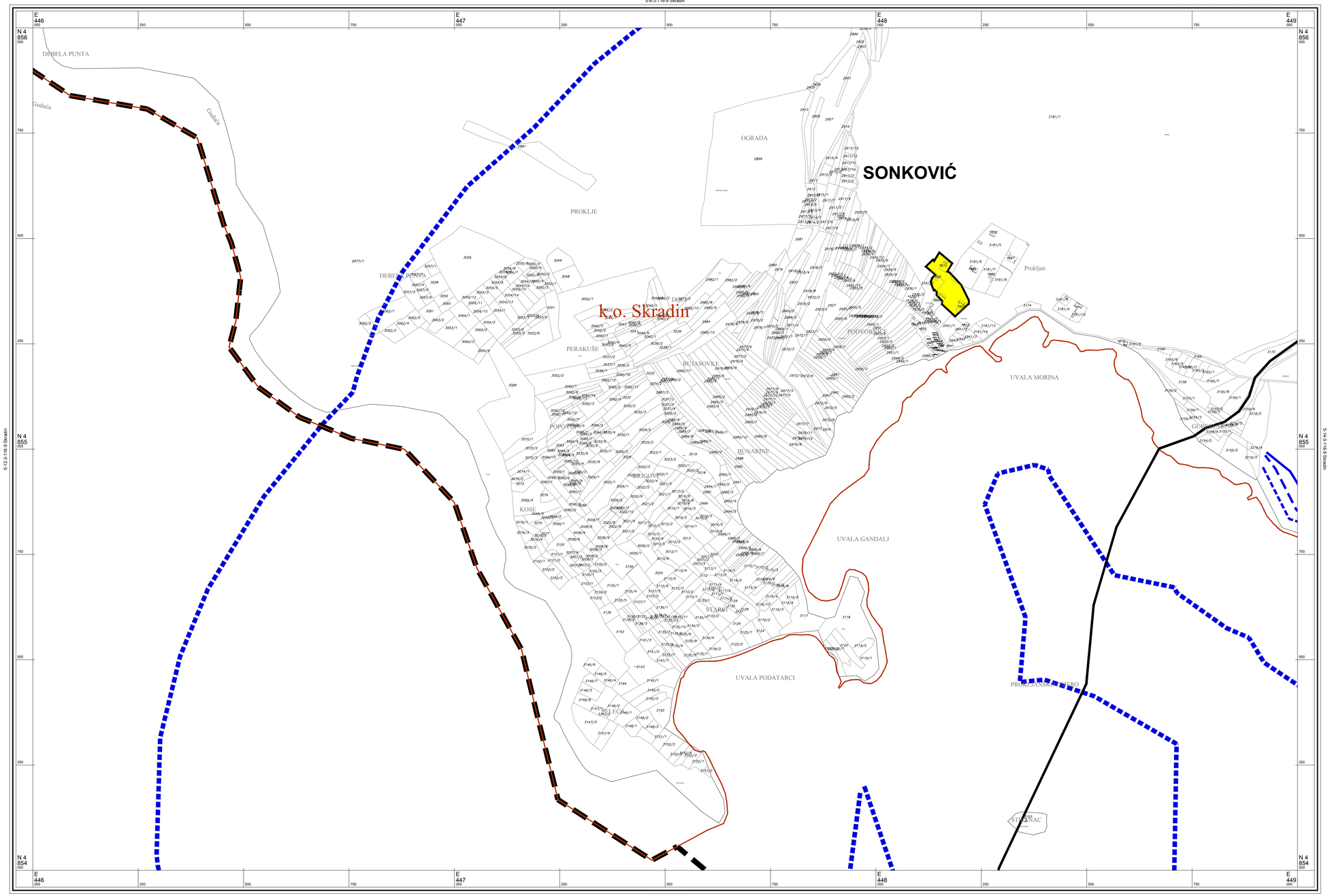

5-8-3-116-9 Skradin
Aerofotogrametrijsko snimanje: 2015. god.

Šibensko - kninska županija

GRAD SKRADIN

PROSTORNI PLAN UREĐENJA

Izmjene i dopune III

4.35.

GRAĐEVINSKA PODRUČJA

SHEMA SEKCIJA

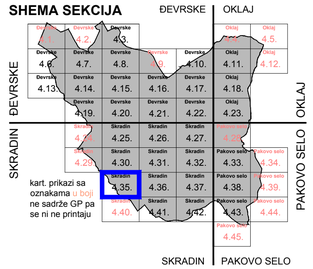

Mjerilo 1 : 5000

Županija: **ŠIBENSKO - KNINSKA ŽUPANIJA**	
Jedinica lokalne samouprave: **GRAD SKRADIN**	
Naziv prostornog plana: **PROSTORNI PLAN UREĐENJA - IZMJENE I DOPUNE III**	
Broj plana: **A-649**	Faza izrade: **PLAN**
Naziv kartografskog prikaza: **GRAĐEVINSKA PODRUČJA**	
Broj kartografskog prikaza: **4.35.**	Mjerilo kartografskog prikaza: **1:5000**
Odluka o izradi prostornog plana: Službeni vjesnik Šibensko-kninske županije br. 5/16	Odluka predstavničkog tijela o donošenju prostornog plana: Službeni vjesnik Šibensko-kninske županije br. 14/18
Javna rasprava (datum objave): 4.5.2018. www.grad-skradin.hr; 4.5.2018. www.mgipu.hr; 4.5.2018. Slobodna Dalmacija	Javni uvid održan: 15. svibnja 2018. - 29.svibnja 2018.
Pečat tijela odgovornog za provođenje javne rasprave: M.P.	Odgovorna osoba: Josip Silov, dipl. ing. agr. — ime, prezime i potpis
Mišljenje Zavoda sukladno članku 107. Zakona o prostornom uređenju (NN 153/13 i 65/17): Klasa: 350-02/16-01/29, Urbroj: 2182/1-15/2-18-4, Datum: 17.listopada 2018.	
Suglasnost Ministarstva sukladno članku 108. Zakona o prostornom uređenju (NN 153/13 i 65/17): Klasa: 350-02/18-11/37, Urbroj: 531-05-18-4, Datum: 21.studeno 2018.	
Pravna osoba koja je izradila plan: URB/ING, d.o.o. za poslove prostornog uređenja i zaštite okoliša, Zagreb, Av. V. Holjevca 20, tel/fax: 01/230-11-40, www. urbing.hr, e-mail: urbing@urbing.hr	
Pečat pravne osobe koja je izradila plan: URB/ING, d.o.o. ZAGREB M.P.	Odgovorna osoba: Darko Martinec, dipl. ing. arh. — ime, prezime i potpis
Odgovorni voditelj: Ljiljana Doležal, ovl. arh. urb.	LJILJANA DOLEŽAL dipl.ing.arh. OVLAŠTENA ARHITEKTICA URBANISTICA A-U 253
Stručni tim u izradi Plana: Ljiljana Doležal, dipl. ing. arh.; Darko Martinec, dipl. ing. arh.	Frane Dumandžić, mag. ing. arch.; Maja Martinec Čunčić, dipl. ing. arh.
Pečat Gradskog vijeća: M.P.	Predsjednica Gradskog vijeća: Nadija Zorica, dipl.oec. — ime, prezime i potpis
Istovjetnost ovog prostornog plana s izvornikom ovjerava: ime, prezime i potpis	Pečat nadležnog tijela: M.P.

© Državna geodetska uprava Republike Hrvatske

Izradba: Zavod za fotogrametriju d.d., Zagreb

TUMAČ ZNAKOVLJA

- GRANICA ŽUPANIJE
- GRANICA GRADA
- GRANICA KATASTARSKE OPĆINE
- GRANICA NASELJA

OGRANIČENJA OD OBALNE LINIJE

- 300m u moru i 1000 m na kopnu
- 100 m
- 50 m
- 25 m

- izgrađeno / neizgrađeno — GRAĐEVINSKO PODRUČJE NASELJA
- PLANIRANA PROMETNICA
- kopneni dio / morski dio — LUKA

GRAĐEVINSKA PODRUČJA IZVAN NASELJA

izgrađeno / neizgrađeno

- T — UGOSTITELJSKO-TURISTIČKE NAMJENE T1-HOTEL, T2-TURISTIČKO NASELJE, T5-AQUAPARK
- R2 — SPORTSKO-REKREACIJSKE NAMJENE - UREĐENA PLAŽA
- R3 — AKVATORIJ MORSKE PLAŽE
- kopneni dio/morski dio: PR — PRIVEZ

izgrađeno / neizgrađeno

- GOSPODARSKE NAMJENE
- SPORTSKO-REKREACIJSKE NAMJENE
- GROBLJA

PODRUČJA PRIMJENE PLANSKIH MJERA

- OBUHVAT UPU-a NA SNAZI
- OBUHVAT OBVEZNE IZRADE UPU-a
- OBUHVAT PP NP KRKA
- NEUREĐENO GRAĐEVINSKO PODRUČJE

5-14-3-116-9 Skradin

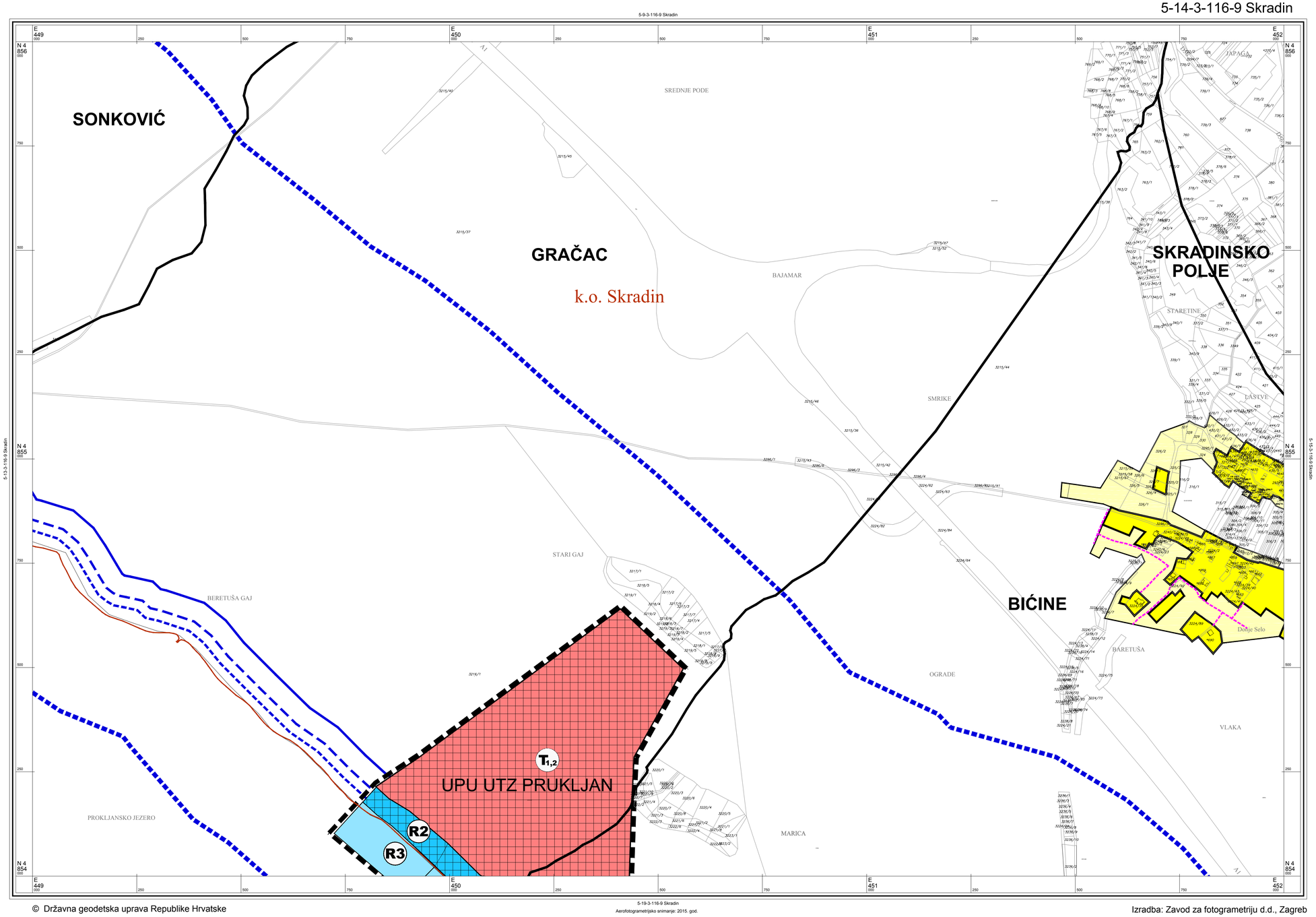

5-19-3-116-9 Skradin
Aerofotogrametrijsko snimanje: 2015. god.

© Državna geodetska uprava Republike Hrvatske

Izradba: Zavod za fotogrametriju d.d., Zagreb

Šibensko - kninska županija

GRAD SKRADIN

PROSTORNI PLAN UREĐENJA

Izmjene i dopune III

4.36.

GRAĐEVINSKA PODRUČJA

SHEMA SEKCIJA

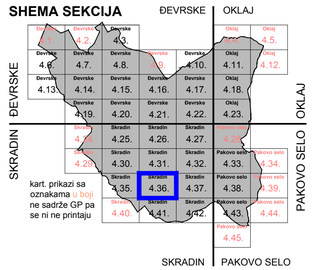

Mjerilo 1 : 5000

Županija ŠIBENSKO - KNINSKA ŽUPANIJA	
Jedinica lokalne samouprave GRAD SKRADIN	
Naziv prostornog plana PROSTORNI PLAN UREĐENJA - IZMJENE I DOPUNE III	
Broj plana: A-649	Faza izrade: PLAN
Naziv kartografskog prikaza GRAĐEVINSKA PODRUČJA	
Broj kartografskog prikaza 4.36.	Mjerilo kartografskog prikaza 1:5000
Odluka o izradi prostornog plana: Službeni vjesnik Šibensko-kninske županije br. 5/16	Odluka predstavničkog tijela o donošenju prostornog plana: Službeni vjesnik Šibensko-kninske županije br. 14/18
Javna rasprava (datum objave): 4.5.2018. www.grad-skradin.hr 4.5.2018. www.mgipu.hr 4.5.2018. Slobodna Dalmacija	Javni uvid održan: 15. svibnja 2018. - 29.svibnja 2018.
Pečat tijela odgovornog za provođenje javne rasprave: M.P.	Odgovorna osoba: Josip Silov, dipl. ing. agr. ime, prezime i potpis
Mišljenje Zavoda sukladno članku 107. Zakona o prostornom uređenju (NN 153/13 i 65/17): Klasa: 350-02/16-01/28, Urbroj: 2182/1-15/2-18-4, Datum: 17.listopada 2018.	
Suglasnost Ministarstva sukladno članku 108. Zakona o prostornom uređenju (NN 153/13 i 65/17): Klasa: 350-02/18-11/37, Urbroj: 531-05-18-4, Datum: 21.studenog 2018.	
Pravna osoba koja je izradila plan: URBING, d.o.o. ZAGREB, Av. V. Holjevca 20, tel/fax: 01/230-11-40, www. urbing.hr, e-mail: urbing@urbing.hr	
Pečat pravne osobe koja je izradila plan: URBING, d.o.o. ZAGREB M.P.	Odgovorna osoba: Darko Martinec, dipl. ing. arh. ime, prezime i potpis
Odgovorni voditelj: Ljiljana Doležal, ovl. arh. urb.	LJILJANA DOLEŽAL dipl.ing.arh. OVLAŠTENA ARHITEKTICA URBANISTICA A-U 253
Stručni tim u izradi Plana: Ljiljana Doležal, dipl. ing. arh. Darko Martinec, dipl. ing. arh.	Frane Dumandžić, mag. ing. arch. Maja Martinec Čunčić, dipl. ing. arh.
Pečat Gradskog vijeća: M.P.	Predsjednica Gradskog vijeća: Nadija Zorica, dipl.oec. ime, prezime i potpis
Istovjetnost ovog prostornog plana s izvornikom ovjerava: ime, prezime i potpis	Pečat nadležnog tijela: M.P.

TUMAČ ZNAKOVLJA

- GRANICA ŽUPANIJE
- GRANICA GRADA
- GRANICA KATASTARSKE OPĆINE
- GRANICA NASELJA

OGRANIČENJA OD OBALNE LINIJE

- 300m u moru i 1000 m na kopnu
- 100 m
- 50 m
- 25 m

izgrađeno / neizgrađeno
- GRAĐEVINSKO PODRUČJE NASELJA
- PLANIRANA PROMETNICA
- kopneni dio / morski dio: LUKA

GRAĐEVINSKA PODRUČJA IZVAN NASELJA

izgrađeno / neizgrađeno
- T — UGOSTITELJSKO-TURISTIČKE NAMJENE T1-HOTEL, T2-TURISTIČKO NASELJE, T5-AQUAPARK
- R2 — SPORTSKO-REKREACIJSKE NAMJENE - UREĐENA PLAŽA
- R3 — AKVATORIJ MORSKE PLAŽE
- kopneni dio/morski dio: PR — PRIVEZ

izgrađeno / neizgrađeno
- GOSPODARSKE NAMJENE
- SPORTSKO-REKREACIJSKE NAMJENE
- GROBLJA

PODRUČJA PRIMJENE PLANSKIH MJERA

- OBUHVAT UPU-a NA SNAZI
- OBUHVAT OBVEZNE IZRADE UPU-a
- OBUHVAT PP NP KRKA
- NEUREĐENO GRAĐEVINSKO PODRUČJE

5-15-3-116-9 Skradin

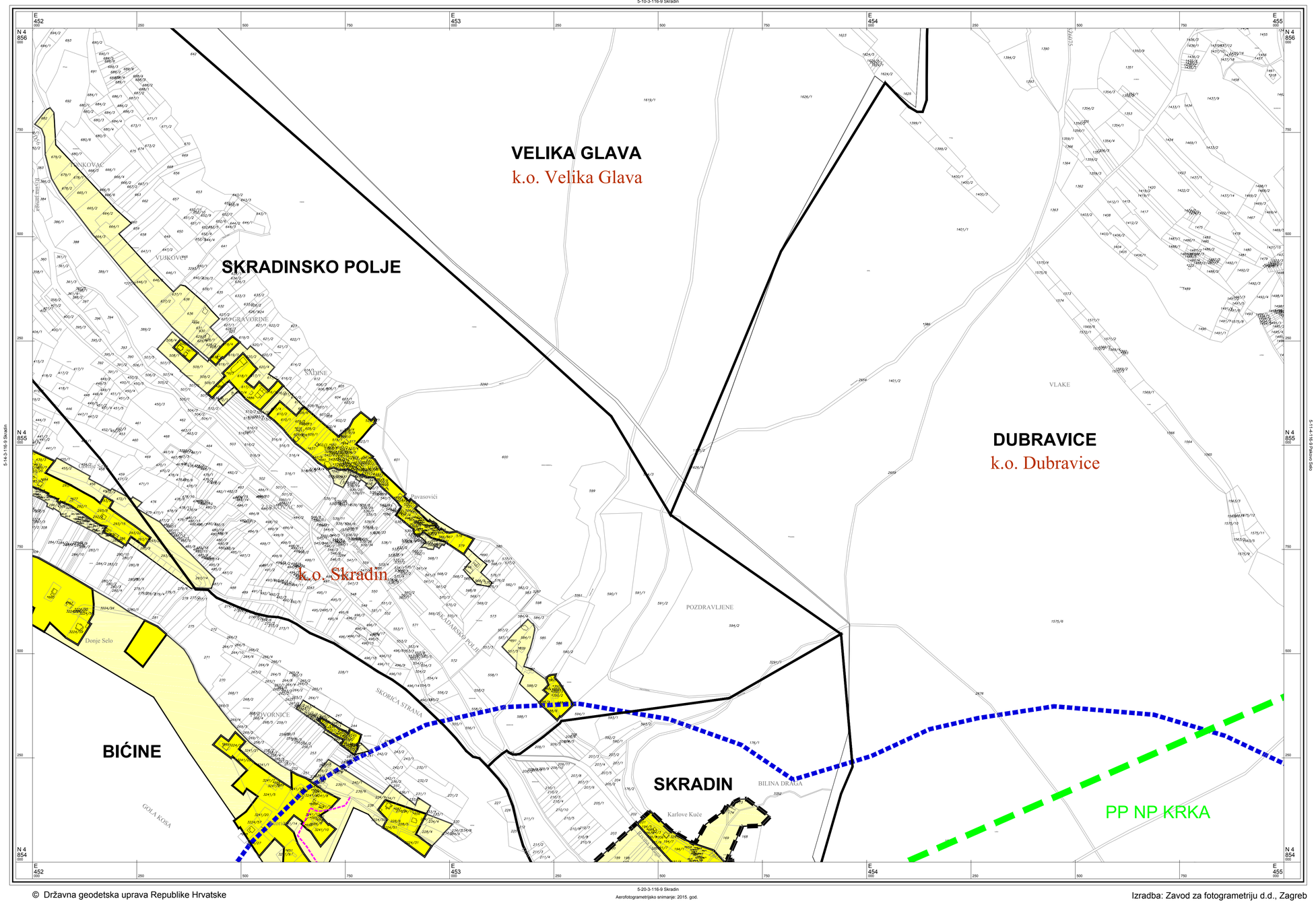

Šibensko - kninska županija

GRAD SKRADIN

PROSTORNI PLAN UREĐENJA

Izmjene i dopune III

4.37.

GRAĐEVINSKA PODRUČJA

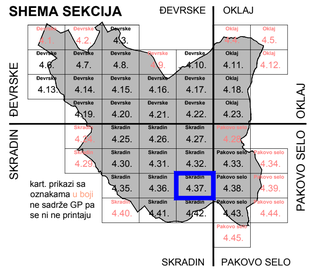

Mjerilo 1 : 5000

Županija **ŠIBENSKO - KNINSKA ŽUPANIJA**	
Jedinica lokalne samouprave **GRAD SKRADIN**	
Naziv prostornog plana **PROSTORNI PLAN UREĐENJA - IZMJENE I DOPUNE III**	
Broj plana: **A-649**	Faza izrade: **PLAN**
Naziv kartografskog prikaza **GRAĐEVINSKA PODRUČJA**	
Broj kartografskog prikaza **4.37.**	Mjerilo kartografskog prikaza **1:5000**
Odluka o izradi prostornog plana: Službeni vjesnik Šibensko-kninske županije br. 5/16	Odluka predstavničkog tijela o donošenju prostornog plana: Službeni vjesnik Šibensko-kninske županije br. 14/18
Javna rasprava (datum objave): 4.5.2018. www.grad-skradin.hr 4.5.2018. www.mgipu.hr 4.5.2018. Slobodna Dalmacija	Javni uvid održan: 15. svibnja 2018. - 29.svibnja 2018.
Pečat tijela odgovornog za provođenje javne rasprave: M.P.	Odgovorna osoba: Josip Silov, dipl. ing. agr. ime, prezime i potpis
Mišljenje Zavoda sukladno članku 107. Zakona o prostornom uređenju (NN 153/13 i 65/17): Klasa: 350-02/16-01/29, Urbroj: 2182/1-15/2-18-4, Datum: 17.listopada 2018.	
Suglasnost Ministarstva sukladno članku 108. Zakona o prostornom uređenju (NN 153/13 i 65/17): Klasa: 350-02/18-11/37, Urbroj: 531-05-18-4, Datum: 21.studenog 2018.	
Pravna osoba koja je izradila plan: URBING, d.o.o. za poslove prostornog uređenja i zaštite okoliša, Zagreb, Av. V. Holjevca 20, tel/fax: 01/230-11-40, www. urbing.hr, e-mail: urbing@urbing.hr	
Pečat pravne osobe koja je izradila plan: URBING, d.o.o. ZAGREB M.P.	Odgovorna osoba: Darko Martinec, dipl. ing. arh. ime, prezime i potpis
Odgovorni voditelj: Ljiljana Doležal, ovl. arh. urb.	LJILJANA DOLEŽAL dipl.ing.arh. OVLAŠTENA ARHITEKTICA URBANISTICA A-U 253
Stručni tim u izradi Plana: Ljiljana Doležal, dipl. ing. arh. Darko Martinec, dipl. ing. arh.	Frane Dumandžić, mag. ing. arch. Maja Martinec Čunčić, dipl. ing. arh.
Pečat Gradskog vijeća: M.P.	Predsjednica Gradskog vijeća: Nadija Zorica, dipl.oec. ime, prezime i potpis
Istovjetnost ovog prostornog plana s izvornikom ovjerava: ime, prezime i potpis	Pečat nadležnog tijela: M.P.

© Državna geodetska uprava Republike Hrvatske

5-20-3-116-9 Skradin
Aerofotogrametrijsko snimanje: 2015. god.

Izradba: Zavod za fotogrametriju d.d., Zagreb

TUMAČ ZNAKOVLJA

- GRANICA ŽUPANIJE
- GRANICA GRADA
- GRANICA KATASTARSKE OPĆINE
- GRANICA NASELJA

OGRANIČENJA OD OBALNE LINIJE

- 300m u moru i 1000 m na kopnu
- 100 m
- 50 m
- 25 m

izgrađeno / neizgrađeno
- GRAĐEVINSKO PODRUČJE NASELJA
- PLANIRANA PROMETNICA

kopneni dio / morski dio
- LUKA

GRAĐEVINSKA PODRUČJA IZVAN NASELJA

izgrađeno / neizgrađeno
- T — UGOSTITELJSKO-TURISTIČKE NAMJENE T1-HOTEL, T2-TURISTIČKO NASELJE, T5-AQUAPARK
- R2 — SPORTSKO-REKREACIJSKE NAMJENE - UREĐENA PLAŽA
- R3 — AKVATORIJ MORSKE PLAŽE

kopneni dio/morski dio
- PR — PRIVEZ

izgrađeno / neizgrađeno
- GOSPODARSKE NAMJENE
- SPORTSKO-REKREACIJSKE NAMJENE
- GROBLJA

PODRUČJA PRIMJENE PLANSKIH MJERA

- OBUHVAT UPU-a NA SNAZI
- OBUHVAT OBVEZNE IZRADE UPU-a
- OBUHVAT PP NP KRKA
- NEUREĐENO GRAĐEVINSKO PODRUČJE

5-11-4-116-9 Pakovo Selo

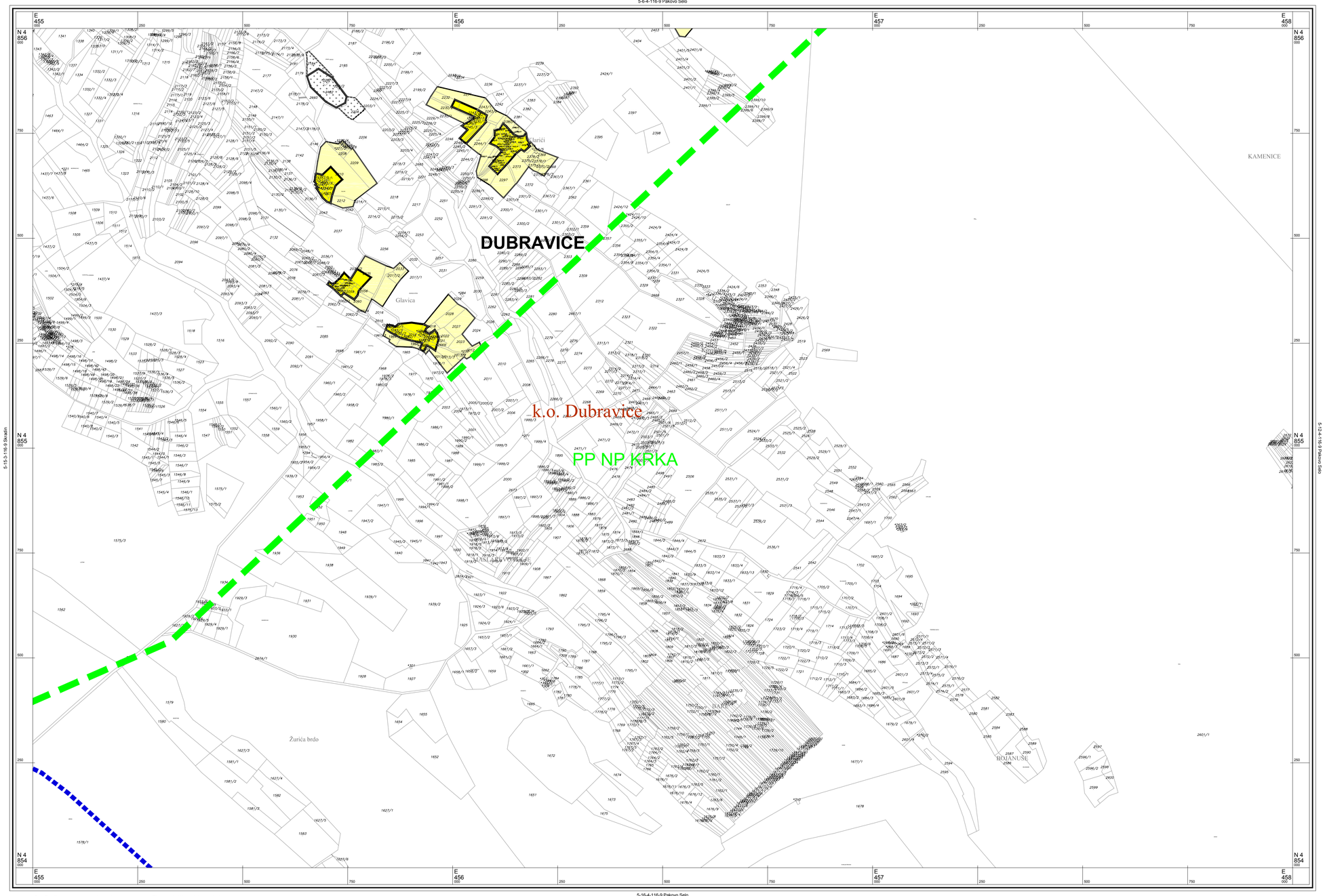

5-16-4-116-9 Pakovo Selo
Aerofotogrametrijsko snimanje: 2015. god.

© Državna geodetska uprava Republike Hrvatske

Izradba: Zavod za fotogrametriju d.d., Zagreb

Šibensko - kninska županija

GRAD SKRADIN

PROSTORNI PLAN UREĐENJA

Izmjene i dopune III

4.38.

GRAĐEVINSKA PODRUČJA

SHEMA SEKCIJA



Mjerilo 1 : 5000

Županija: ŠIBENSKO - KNINSKA ŽUPANIJA	
Jedinica lokalne samouprave: GRAD SKRADIN	
Naziv prostornog plana: PROSTORNI PLAN UREĐENJA - IZMJENE I DOPUNE III	
Broj plana: A-649	Faza izrade: PLAN
Naziv kartografskog prikaza: GRAĐEVINSKA PODRUČJA	
Broj kartografskog prikaza: 4.38.	Mjerilo kartografskog prikaza: 1:5000
Odluka o izradi prostornog plana: Službeni vjesnik Šibensko-kninske županije br. 5/16	Odluka predstavničkog tijela o donošenju prostornog plana: Službeni vjesnik Šibensko-kninske županije br. 14/18
Javna rasprava (datum objave): 4.5.2018. www.grad-skradin.hr 4.5.2018. www.mgipu.hr 4.5.2018. Slobodna Dalmacija	Javni uvid održan: 15. svibnja 2018. - 29.svibnja 2018.
Pečat tijela odgovornog za provođenje javne rasprave: M.P.	Odgovorna osoba: Josip Silov, dipl. ing. agr. ime, prezime i potpis
Mišljenje Zavoda sukladno članku 107. Zakona o prostornom uređenju (NN 153/13 i 65/17): Klasa: 350-02/16-01/29, Urbroj: 2182/1-15/2-18-4, Datum: 17.listopada 2018.	
Suglasnost Ministarstva sukladno članku 108. Zakona o prostornom uređenju (NN 153/13 i 65/17): Klasa: 350-02/18-11/37, Urbroj: 531-05-18-4, Datum: 21.studenog 2018.	
Pravna osoba koja je izradila plan: URBING, d.o.o. za poslove prostornog uređenja i zaštite okoliša, Zagreb, Av. V. Holjevca 20, tel/fax: 01/230-11-40, www. urbing.hr, e-mail: urbing@urbing.hr	
Pečat pravne osobe koja je izradila plan: URBING, d.o.o. ZAGREB M.P.	Odgovorna osoba: Darko Martinec, dipl. ing. arh. ime, prezime i potpis
Odgovorni voditelj: Ljiljana Doležal, ovl. arh. urb.	LJILJANA DOLEŽAL dipl.ing.arh. OVLAŠTENA ARHITEKTICA URBANISTICA A-U 253
Stručni tim u izradi Plana: Ljiljana Doležal, dipl. ing. arh. Darko Martinec, dipl. ing. arh.	Frane Dumandžić, mag. ing. arch. Maja Martinec Čunčić, dipl. ing. arh.
Pečat Gradskog vijeća: M.P.	Predsjednica Gradskog vijeća: Nadija Zorica, dipl.oec. ime, prezime i potpis
Istovjetnost ovog prostornog plana s izvornikom ovjerava: ime, prezime i potpis	Pečat nadležnog tijela: M.P.

TUMAČ ZNAKOVLJA

- GRANICA ŽUPANIJE
- GRANICA GRADA
- GRANICA KATASTARSKE OPĆINE
- GRANICA NASELJA

OGRANIČENJA OD OBALNE LINIJE

- 300m u moru i 1000 m na kopnu
- 100 m
- 50 m
- 25 m

izgrađeno / neizgrađeno
- GRAĐEVINSKO PODRUČJE NASELJA
- PLANIRANA PROMETNICA

kopneni dio / morski dio
- LUKA

GRAĐEVINSKA PODRUČJA IZVAN NASELJA

izgrađeno / neizgrađeno
- T — UGOSTITELJSKO-TURISTIČKE NAMJENE T1-HOTEL, T2-TURISTIČKO NASELJE, T5-AQUAPARK
- R2 — SPORTSKO-REKREACIJSKE NAMJENE - UREĐENA PLAŽA
- R3 — AKVATORIJ MORSKE PLAŽE

kopneni dio/morski dio
- PR — PRIVEZ

izgrađeno / neizgrađeno
- GOSPODARSKE NAMJENE
- SPORTSKO-REKREACIJSKE NAMJENE
- GROBLJA

PODRUČJA PRIMJENE PLANSKIH MJERA

- OBUHVAT UPU-a NA SNAZI
- OBUHVAT OBVEZNE IZRADE UPU-a
- OBUHVAT PP NP KRKA
- NEUREĐENO GRAĐEVINSKO PODRUČJE

5-19-3-116-9 Skradin

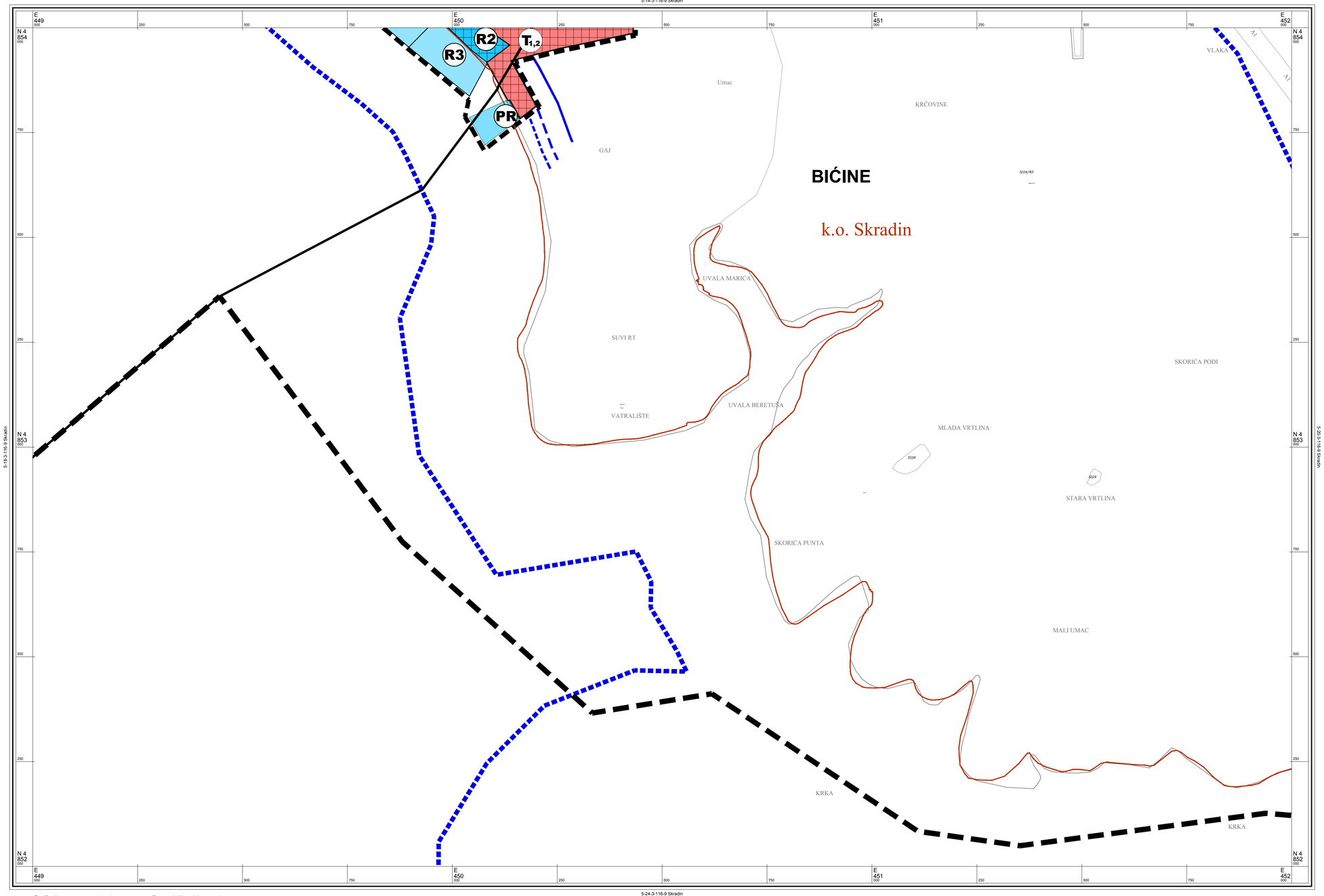

5-24-3-116-9 Skradin
Aerofotogrametrijsko snimanje: 2015. god.

© Državna geodetska uprava Republike Hrvatske

Izradba: Zavod za fotogrametriju d.d., Zagreb

Šibensko - kninska županija

GRAD SKRADIN

PROSTORNI PLAN UREĐENJA

Izmjene i dopune III

4.41.

GRAĐEVINSKA PODRUČJA

SHEMA SEKCIJA

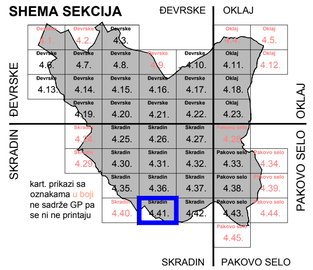

Mjerilo 1 : 5000

100 0 100 200 300 400 500m

S

Županija: ŠIBENSKO - KNINSKA ŽUPANIJA	
Jedinica lokalne samouprave: GRAD SKRADIN	
Naziv prostornog plana: PROSTORNI PLAN UREĐENJA - IZMJENE I DOPUNE III	
Broj plana: A-649	Faza izrade: PLAN
Naziv kartografskog prikaza: GRAĐEVINSKA PODRUČJA	
Broj kartografskog prikaza: 4.41.	Mjerilo kartografskog prikaza: 1:5000
Odluka o izradi prostornog plana: Službeni vjesnik Šibensko-kninske županije br. 5/16	Odluka predstavničkog tijela o donošenju prostornog plana: Službeni vjesnik Šibensko-kninske županije br. 14/18
Javna rasprava (datum objave): 4.5.2018. www.grad-skradin.hr 4.5.2018. www.mgipu.hr 4.5.2018. Slobodna Dalmacija	Javni uvid održan: 15. svibnja 2018. - 29.svibnja 2018.
Pečat tijela odgovornog za provođenje javne rasprave: M.P.	Odgovorna osoba: Josip Silov, dipl. ing. agr. ime, prezime i potpis
Mišljenje Zavoda sukladno članku 107. Zakona o prostornom uređenju (NN 153/13 i 65/17): Klasa: 350-02/16-01/29, Urbroj: 2182/1-15/2-18-4, Datum: 17.listopada 2018.	
Suglasnost Ministarstva sukladno članku 108. Zakona o prostornom uređenju (NN 153/13 i 65/17): Klasa: 350-02/18-11/37, Urbroj: 531-05-18-4, Datum: 21.studenog 2018.	
Pravna osoba koja je izradila plan: URB/ING, d.o.o. za poslove prostornog uređenja i zaštite okoliša, Zagreb, Av. V. Holjevca 20, tel/fax: 01/230-11-40, www. urbing.hr, e-mail: urbing@urbing.hr	
Pečat pravne osobe koja je izradila plan: URB/ING, d.o.o. ZAGREB M.P.	Odgovorna osoba: Darko Martinec, dipl. ing. arh. ime, prezime i potpis
Odgovorni voditelj: Ljiljana Doležal, ovl. arh. urb.	LJILJANA DOLEŽAL dipl.ing.arh. OVLAŠTENA ARHITEKTICA URBANISTICA A-U 253
Stručni tim u izradi Plana: Ljiljana Doležal, dipl. ing. arh. Darko Martinec, dipl. ing. arh.	Frane Dumandžić, mag. ing. arch. Maja Martinec Čunčić, dipl. ing. arh.
Pečat Gradskog vijeća: M.P.	Predsjednica Gradskog vijeća: Nadija Zorica, dipl.oec. ime, prezime i potpis
Istovjetnost ovog prostornog plana s izvornikom ovjerava: ime, prezime i potpis	Pečat nadležnog tijela: M.P.

TUMAČ ZNAKOVLJA

- GRANICA ŽUPANIJE
- GRANICA GRADA
- GRANICA KATASTARSKE OPĆINE
- GRANICA NASELJA

OGRANIČENJA OD OBALNE LINIJE

- 300m u moru i 1000 m na kopnu
- 100 m
- 50 m
- 25 m

izgrađeno / neizgrađeno
- GRAĐEVINSKO PODRUČJE NASELJA
- PLANIRANA PROMETNICA

kopneni dio / morski dio
- LUKA

GRAĐEVINSKA PODRUČJA IZVAN NASELJA

izgrađeno / neizgrađeno
- T — UGOSTITELJSKO-TURISTIČKE NAMJENE T1-HOTEL, T2-TURISTIČKO NASELJE, T5-AQUAPARK
- R2 — SPORTSKO-REKREACIJSKE NAMJENE - UREĐENA PLAŽA
- R3 — AKVATORIJ MORSKE PLAŽE

kopneni dio/morski dio
- PR — PRIVEZ

izgrađeno / neizgrađeno
- GOSPODARSKE NAMJENE
- SPORTSKO-REKREACIJSKE NAMJENE
- GROBLJA

PODRUČJA PRIMJENE PLANSKIH MJERA

- OBUHVAT UPU-a NA SNAZI
- OBUHVAT OBVEZNE IZRADE UPU-a
- OBUHVAT PP NP KRKA
- NEUREĐENO GRAĐEVINSKO PODRUČJE

5-20-3-116-9 Skradin

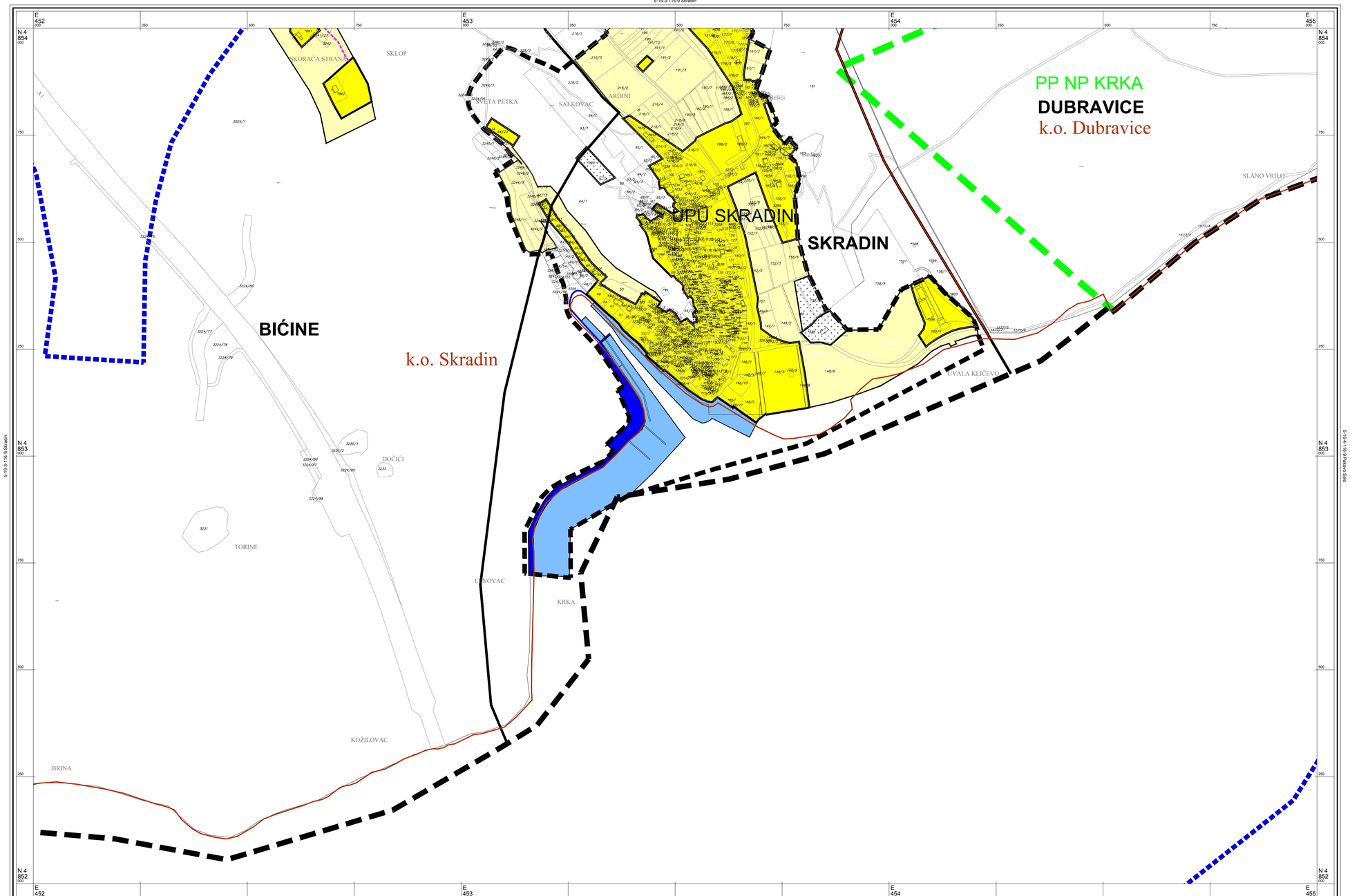

Šibensko - kninska županija

GRAD SKRADIN

PROSTORNI PLAN UREĐENJA

Izmjene i dopune III

4.42.

GRAĐEVINSKA PODRUČJA

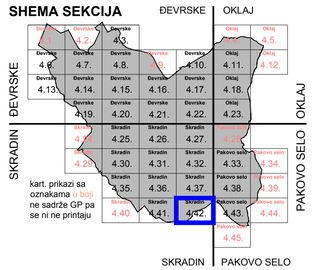

Mjerilo 1 : 5000

100 0 100 200 300 400 500m

S

Županija **ŠIBENSKO - KNINSKA ŽUPANIJA**	
Jedinica lokalne samouprave **GRAD SKRADIN**	
Naziv prostornog plana **PROSTORNI PLAN UREĐENJA - IZMJENE I DOPUNE III**	
Broj plana: **A-649**	Faza izrade: **PLAN**
Naziv kartografskog prikaza **GRAĐEVINSKA PODRUČJA**	
Broj kartografskog prikaza **4.42.**	Mjerilo kartografskog prikaza **1:5000**
Odluka o izradi prostornog plana: Službeni vjesnik Šibensko-kninske županije br. 5/16	Odluka predstavničkog tijela o donošenju prostornog plana: Službeni vjesnik Šibensko-kninske županije br. 14/18
Javna rasprava (datum objave): 4.5.2018. www.grad-skradin.hr 4.5.2018. www.mgipu.hr 4.5.2018. Slobodna Dalmacija	Javni uvid održan: 15. svibnja 2018. - 29.svibnja 2018.
Pečat tijela odgovornog za provođenje javne rasprave: M.P.	Odgovorna osoba: Josip Silov, dipl. ing. agr. ime, prezime i potpis
Mišljenje Zavoda sukladno članku 107. Zakona o prostornom uređenju (NN 153/13 i 65/17): Klasa: 350-02/16-01/29, Urbroj: 2182/1-15/2-18-4, Datum: 17.listopada 2018.	
Suglasnost Ministarstva sukladno članku 108. Zakona o prostornom uređenju (NN 153/13 i 65/17): Klasa: 350-02/18-11/37, Urbroj: 531-05-18-4, Datum: 21.studenog 2018.	
Pravna osoba koja je izradila plan: URB/ING, d.o.o. za poslove prostornog uređenja i zaštite okoliša, Zagreb, Av. V. Holjevca 20, tel/fax: 01/230-11-40, www. urbing.hr, e-mail: urbing@urbing.hr	
Pečat pravne osobe koja je izradila plan: URB/ING, d.o.o. ZAGREB M.P.	Odgovorna osoba: Darko Martinec, dipl. ing. arh. ime, prezime i potpis
Odgovorni voditelj: Ljiljana Doležal, ovl. arh. urb.	LJILJANA DOLEŽAL dipl.ing.arh. OVLAŠTENA ARHITEKTICA URBANISTICA A-U 253
Stručni tim u izradi Plana: Ljiljana Doležal, dipl. ing. arh. Darko Martinec, dipl. ing. arh.	Frane Dumandžić, mag. ing. arch. Maja Martinec Čunčić, dipl. ing. arh.
Pečat Gradskog vijeća: M.P.	Predsjednica Gradskog vijeća: Nadija Zorica, dipl.oec. ime, prezime i potpis
Istovjetnost ovog prostornog plana s izvornikom ovjerava: ime, prezime i potpis	Pečat nadležnog tijela: M.P.

© Državna geodetska uprava Republike Hrvatske

5-25-3-116-9 Skradin
Aerofotogrametrijsko snimanje: 2015. god.

Izradba: Zavod za fotogrametriju d.d., Zagreb

TUMAČ ZNAKOVLJA

- GRANICA ŽUPANIJE
- GRANICA GRADA
- GRANICA KATASTARSKE OPĆINE
- GRANICA NASELJA

OGRANIČENJA OD OBALNE LINIJE

- 300m u moru i 1000 m na kopnu
- 100 m
- 50 m
- 25 m

izgrađeno / neizgrađeno
- GRAĐEVINSKO PODRUČJE NASELJA
- PLANIRANA PROMETNICA
- kopneni dio / morski dio: LUKA

GRAĐEVINSKA PODRUČJA IZVAN NASELJA

izgrađeno / neizgrađeno
- T — UGOSTITELJSKO-TURISTIČKE NAMJENE T1-HOTEL, T2-TURISTIČKO NASELJE, T5-AQUAPARK
- R2 — SPORTSKO-REKREACIJSKE NAMJENE - UREĐENA PLAŽA
- R3 — AKVATORIJ MORSKE PLAŽE
- kopneni dio/morski dio: PR — PRIVEZ

izgrađeno / neizgrađeno
- GOSPODARSKE NAMJENE
- SPORTSKO-REKREACIJSKE NAMJENE
- GROBLJA

PODRUČJA PRIMJENE PLANSKIH MJERA

- OBUHVAT UPU-a NA SNAZI
- OBUHVAT OBVEZNE IZRADE UPU-a
- OBUHVAT PP NP KRKA
- NEUREĐENO GRAĐEVINSKO PODRUČJE

5-16-4-116-9 Pakovo Selo

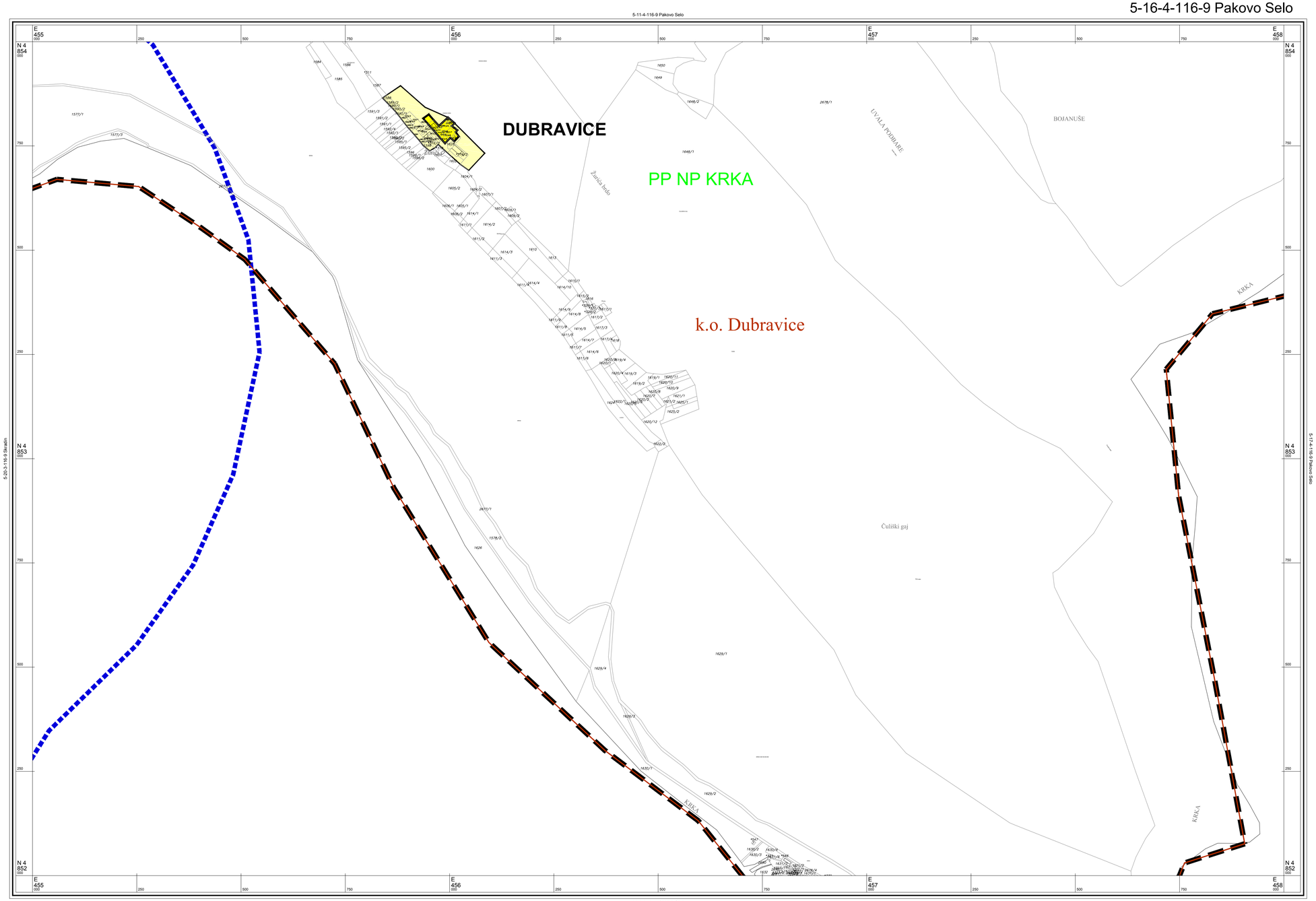

5-21-4-116-9 Pakovo Selo
Aerofotogrametrijsko snimanje: 2015. god.

© Državna geodetska uprava Republike Hrvatske

Izradba: Zavod za fotogrametriju d.d., Zagreb

Šibensko - kninska županija

GRAD SKRADIN

PROSTORNI PLAN UREĐENJA

Izmjene i dopune III

4.43.

GRAĐEVINSKA PODRUČJA

SHEMA SEKCIJA

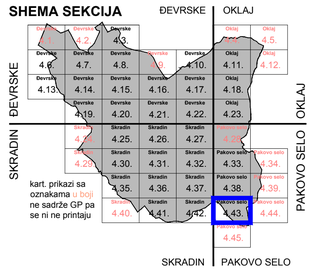

Mjerilo 1 : 5000

Županija **ŠIBENSKO - KNINSKA ŽUPANIJA**	
Jedinica lokalne samouprave **GRAD SKRADIN**	
Naziv prostornog plana **PROSTORNI PLAN UREĐENJA - IZMJENE I DOPUNE III**	
Broj plana: **A-649**	Faza izrade: **PLAN**
Naziv kartografskog prikaza **GRAĐEVINSKA PODRUČJA**	
Broj kartografskog prikaza **4.43.**	Mjerilo kartografskog prikaza **1:5000**
Odluka o izradi prostornog plana: Službeni vjesnik Šibensko-kninske županije br. 5/16	Odluka predstavničkog tijela o donošenju prostornog plana: Službeni vjesnik Šibensko-kninske županije br. 14/18
Javna rasprava (datum objave): 4.5.2018. www.grad-skradin.hr 4.5.2018. www.mgipu.hr 4.5.2018. Slobodna Dalmacija	Javni uvid održan: 15. svibnja 2018. - 29.svibnja 2018.
Pečat tijela odgovornog za provođenje javne rasprave: M.P.	Odgovorna osoba: Josip Silov, dipl. ing. agr. ime, prezime i potpis
Mišljenje Zavoda sukladno članku 107. Zakona o prostornom uređenju (NN 153/13 i 65/17): Klasa: 350-02/16-01/29, Urbroj: 2182/1-15/2-18-4, Datum: 17.listopada 2018.	
Suglasnost Ministarstva sukladno članku 108. Zakona o prostornom uređenju (NN 153/13 i 65/17): Klasa: 350-02/18-11/37, Urbroj: 531-05-18-4, Datum: 21.studenog 2018.	
Pravna osoba koja je izradila plan: URB/ING, d.o.o. za poslove prostornog uređenja i zaštite okoliša, Zagreb, Av. V. Holjevca 20, tel/fax: 01/230-11-40, www. urbing.hr, e-mail: urbing@urbing.hr	
Pečat pravne osobe koja je izradila plan: URB/ING, d.o.o. ZAGREB M.P.	Odgovorna osoba: Darko Martinec, dipl. ing. arh. ime, prezime i potpis
Odgovorni voditelj: Ljiljana Doležal, ovl. arh. urb.	LJILJANA DOLEŽAL dipl.ing.arh. OVLAŠTENA ARHITEKTICA URBANISTICA A-U 253
Stručni tim u izradi Plana: Ljiljana Doležal, dipl. ing. arh. Darko Martinec, dipl. ing. arh.	Frane Dumandžić, mag. ing. arch. Maja Martinec Čunčić, dipl. ing. arh.
Pečat Gradskog vijeća: M.P.	Predsjednica Gradskog vijeća: Nadija Zorica, dipl.oec. ime, prezime i potpis
Istovjetnost ovog prostornog plana s izvornikom ovjerava: ime, prezime i potpis	Pečat nadležnog tijela: M.P.